

INTRODUCCIÓN

La década del '80 e inicios del '90 fue uno de los períodos mas difíciles para la mayoría de los campesinos ayacuchanos como consecuencia de la violencia política. La presencia de los militares significó represión, secuestros, desapariciones, violaciones de mujeres, robos, etc.; los militantes del PCP Sendero Luminoso¹ por su parte realizaron "ajusticiamientos" o asesinatos a autoridades y pobladores, tomas de ciudades, reclutamiento voluntario y forzoso de jóvenes, arengas, sabotaje, etc.

Este proceso de violencia ha producido también ciertos cambios que parecen ser irreversibles, sus efectos puede observarse en una serie de variaciones a nivel de la economía campesina, por ejemplo, ha habido un crecimiento inusitado de la aparcería, una agudización de falta de mano de obra, un crecimiento poblacional en ciudades intermedias, entre otro fenómenos.

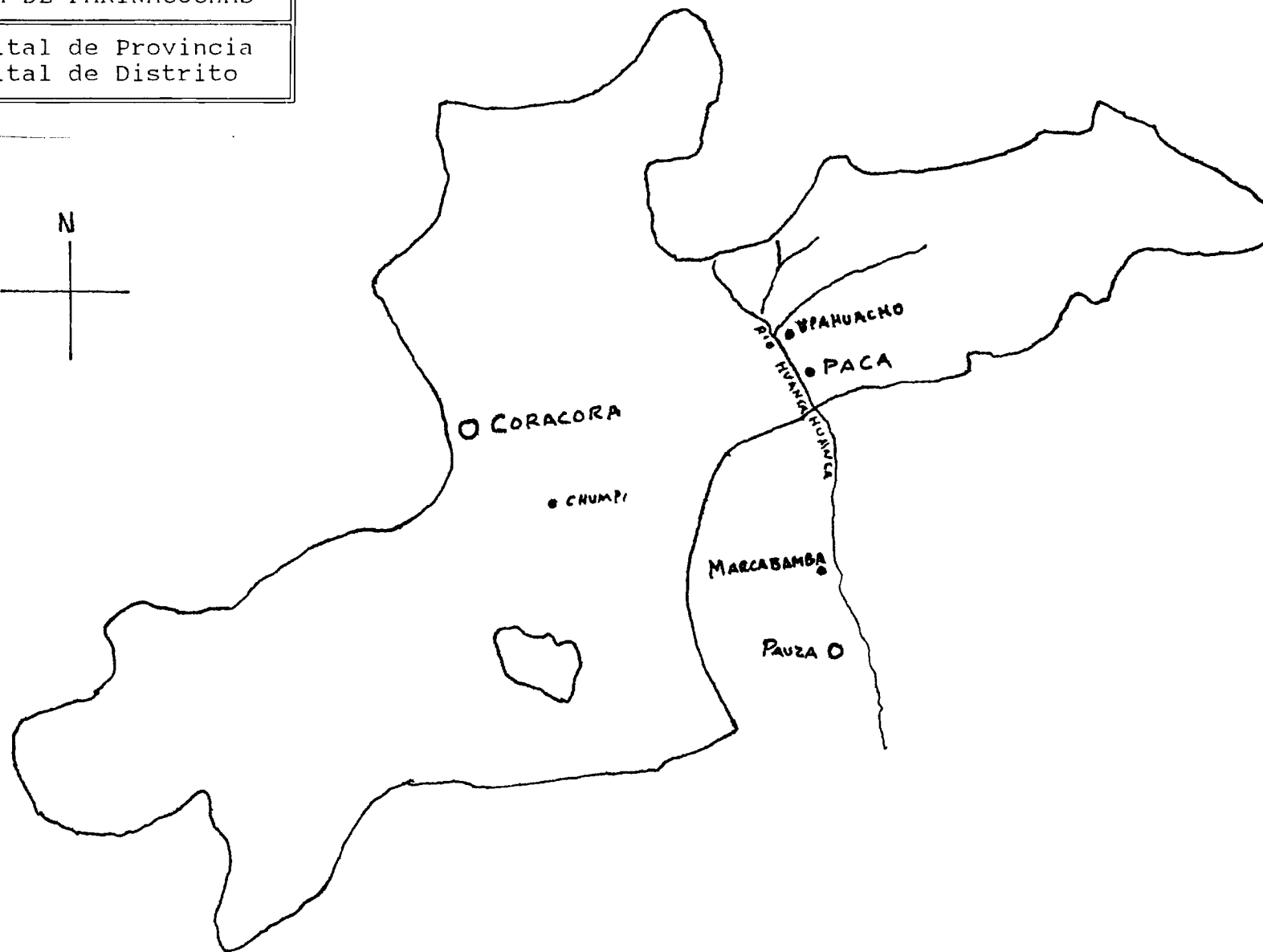
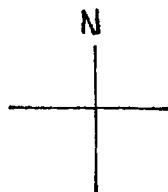
A pesar de ello, la continuidad de la agricultura es un hecho innegable, los campesinos no han renunciado a seguir cultivando sus tierras, han recurrido a estrategias conducentes a mantener lazos con sus espacios de origen. Sorprendentemente, este proceso de violencia también ha permitido que algunos campesinos estén accediendo a nuevos espacios donde experimentan con otro tipo de cultivos antes no producidos por ellos.

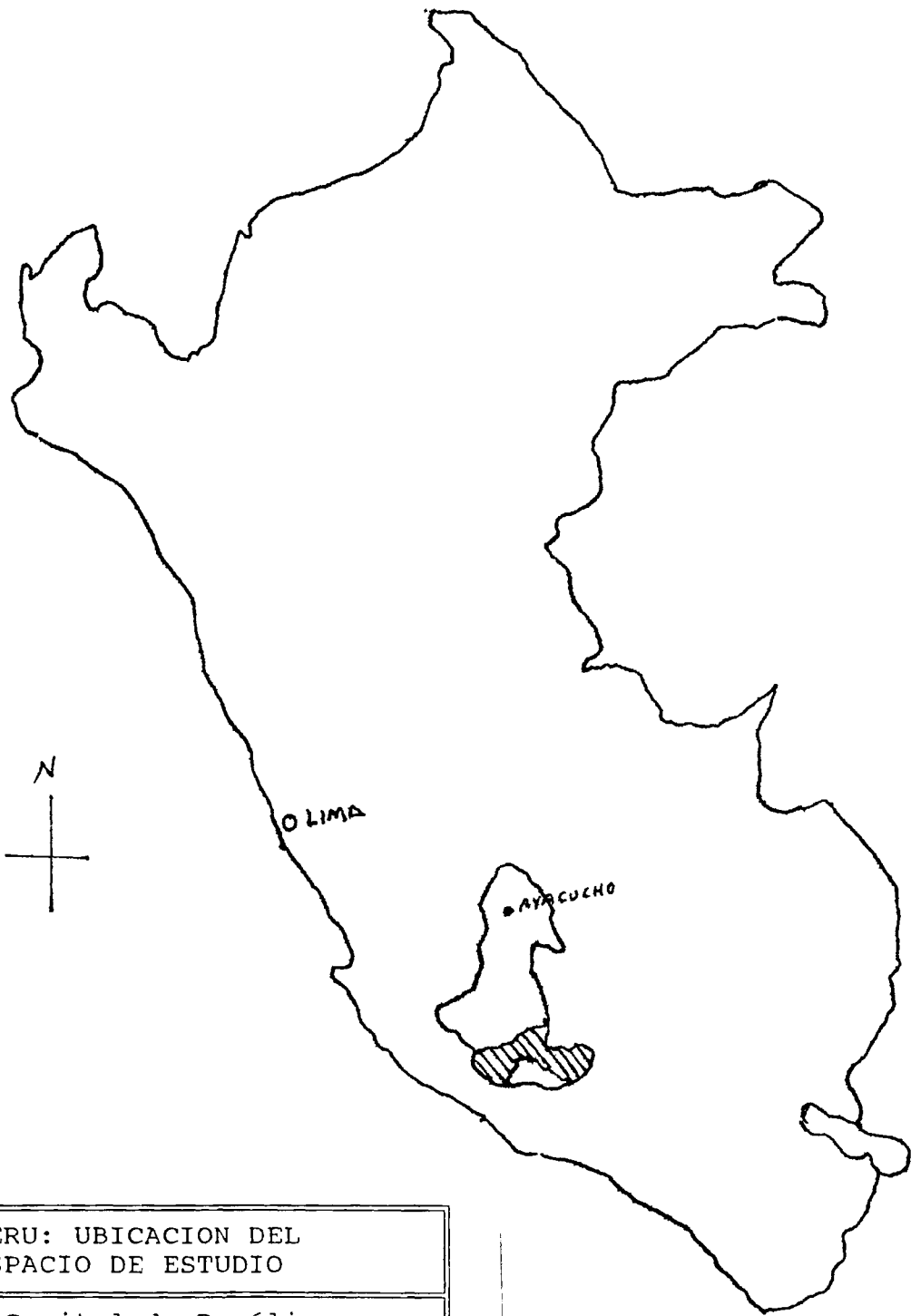
Esta investigación ofrece un análisis sobre los efectos de la violencia en la organización económica de las familias campesinas; y en segundo, lugar una discusión sobre el comportamiento de los sectores rurales frente al proceso de violencia. Se trata de un estudio de familias que estuvieron desplazándose entre sus lugares de origen y ciudades que le servían de refugio, de esta manera evitaron el asedio de la violencia.

Hemos situado la presente investigación en la provincia de Parinacochas, en Ayacucho, siendo los espacios específicos los distritos de Paca y Coracora a los cuales denominaremos *zona de origen* (Paca) y *zona de recepción* (Coracora).

PROVINCIA DE PARINACOCHAS

- = Capital de Provincia
- = Capital de Distrito





PERU: UBICACION DEL
ESPACIO DE ESTUDIO

- = Capital de República
- = Capital de Departamento
- ▨ = Espacio de Estudio

EL ESPACIO DE ESTUDIO

La provincia de Parinacochas esta ubicada al sur del departamento de Ayacucho; limita por el norte con la provincia de Aymaraes (Apurimac) y Lucanas, por el este con Condesuyos (Arequipa), por el oeste con la misma Lucanas, y finalmente con Caravelí (Arequipa) por el sur. Tiene una población que alcanza a 22,489 habitantes según el último Censo de 1993, y una superficie de 5,968.3 kilómetros cuadrados. La densidad poblacional se calcula en estos momentos en 3.77 personas por kilometro cuadrado, que comparativamente a otras provincias del mismo departamento es sensiblemente baja, solo superada por otra provincia vecina, Paucar del Sarasara. A este respecto, si comparamos, por ejemplo, con el departamento de Ayacucho y con todo el país, se calcula la densidad poblacional de Ayacucho en 11.11 habitantes por kilometro cuadrado; mientras que a nivel de todo el país se tiene 17.22 habitantes por kilometro cuadrado.

El status de provincia de Parinacochas fue instituido el 21 de Junio de 1925, y en ese entonces comprendía a la actual provincia de Paucar del Sarasara, que en 1985 (5 de enero) se desprendió con 9 distritos, quedando Parinacochas con 8 distritos. Aun así, Parinacochas mantiene una gran superficie, pues Paucar del Sarasara solo tienen 2,096.9 kilómetros cuadrados, frente a los cerca de 6 mil kilómetros de Parinacochas.

Las informaciones desde el siglo pasado coinciden en señalar a esta provincia como un emporio ganadero que se dedicaba a exportar reses y ovinos hacia la costa. La abundancia de pastos naturales y el cultivo de alfalfa ha permitido que en años pasados mas que en la actualidad haya adquirido esa fama.

Parinacochas fue nominada la sub-región V como parte de la Región Libertadores-Wari en el período gubernamental del partido Aprista (Ley 25014 del 16 de Febrero de 1989). Esta sub-región V comprendía las dos provincias sureñas (Parinacochas y Paucar del Sarasara). Con la instalación de esta organización gubernamental en Coracora, hubieron diferentes proyectos de desarrollo regional que estuvieron orientados a realizar obras de infraestructura. Esta organización regional fue desactivada

luego del autogolpe de Fujimori en abril de 1992.

PACA

El distrito de Paca esta ubicado al nor-este de la ciudad de Coracora, cuyas fronteras limitan con el distrito de Upahuacho (norte y oeste), el distrito de Aniso (este) y el distrito de Rivacayco (sur) todos pertenecientes a la Provincia de Parinacochas. Tiene una superficie de 144.3 kilómetros cuadrados. El pueblo o comunidad de Paca esta situado a una altitud de 2852 msnm, y se ubica al margen derecho del Río Huanca-Huanca; este río es uno de los mas grandes y caudalosos de la región, cuya trayectoria desemboca en el río Majes en la costa arequipeña. Desde la ciudad de Coracora distan 78.Kmts, equivalente a dos días de caminata; en estos momentos es posible llegar a través de una carretera que estuvo en plena construcción cuando visitamos en Octubre de 1994².

Viajar hacia este pueblo significa atenerse a las condiciones impredecibles de los medios de transporte, existe un pequeño camión que llega hasta la comunidad de Upahuacho, que queda a 9 kilómetros, desde donde se camina hasta Paca, además se puede utilizar un volquete perteneciente a la empresa que construye la carretera Coracora-Upahuacho-Paca. El camino que no esta terminado aún, consiste en transitar trechos inconclusos, atravesar alturas que sobrepasaban los cuatro mil msnm con un frío muy intenso, así como adecuarse a los horarios de los conductores de los medios de transporte.

El número de habitantes en el distrito de Paca es el mas bajo de toda la provincia según el Censo de 1993, solo existen 441 habitantes (Véase Gráfico No 2)

Paca fue elevado a la categoría de pueblo según ley No. 12301 del 3 de mayo de 1955, y desde los años veinte es capital de distrito (uno de los primeros de la región).

La condición de Comunidad y distrito que ostenta el poblado de Paca es común a la región, pues desde este lugar hacia parte alta del río (nor-este) todas las comunidades campesinas están reconocidas por el estado.

La comunidad de Paca esta dividida en dos barrios o partes,

Paca Alta y Paca Baja. En Paca Alta existen muy pocas casas habitadas, y unos metros mas arriba permanecen algunos galpones semiderruidos cerca de una galería de andenes. Esta parte alta no tiene agua, y corresponde a la mas antigua, según nos relataron los pobladores. La zona de Paca Baja es actualmente la mas habitada y sus pobladores tienen sus tierras "al frente".

Otra de las características que se debe resaltar en este caso, es que los pocos habitantes de Paca Alta tienen mayor presencia en las tierras comunales, mientras que los pobladores de Paca Baja tiene sus terrenos en propiedad privada "al frente", cruzando el río. Uno de nuestros entrevistados nos manifestó que algunas familias antiguas generalmente tienen también derechos sobre las tierras comunales aunque no pertenezcan a Paca Alta.

El río es una de la referencias importantes para distinguir las propiedades privadas de las comunales. El margen izquierdo del río esta constituido por tierras de propiedad privada, mientras que el margen derecho, la mayoría de tierras son de propiedad comunal.

CORACORA

Coracora la capital de la provincia de Parinacochas, a la vez capital del distrito del mismo nombre, esta ubicada en la parte norte de la provincia; colindando por el oeste con la vecina provincia de Lucanas, por el norte también con la provincia de Lucanas (Ayacucho) y Antabamba (Departamento de Apurimac), por el este con el distrito de Upahuacho y por el sur con el distrito de Chumpi. El distrito tiene una superficie de 1,399.4 kilómetros cuadrados. La altitud de la ciudad corresponde a 3,175 msnm. Tiene la categoría de ciudad desde el 14 de Enero de 1863. La población de Coracora según el ultimo censo alcanza a 11,510 habitantes.

Coracora es capital de la provincia desde hace un siglo; antiguamente la capital fue la "villa de Pauza", pero a partir del 24 de Octubre de 1891 fue trasladada a Coracora, sintetizando un largo período de cambios ocurridos incluso antes de la independencia republicana. La región de Coracora había iniciado

una creciente economía mercantil debido a la presencia importante de inmigrantes nacionales y extranjeros en el siglo pasado, así como una apertura muy dinámica del mercado de tierras³.

Coracora, así como los otros distritos de Parinacochas (Chumpi Puyusca y Pullo) se han caracterizado por la exportación ganadera. La culminación de la carretera en los años sesenta, que comunica a Coracora con la costa, ha permitido un flujo mas creciente de tal exportación de ganado vacuno y ovino hacia la capital de la República, continuando así una dinámica que se venía dando desde el siglo pasado cuyo circuito comprendía el traslado de ganado hasta la costa arriando hacia la costa para embarcar en el puerto de Chala y Lomas.

En la actualidad, para llegar a esta ciudad se viaja en omnibus por la vía más transitada (Lima, Chala, Caravelí o Chaparra, Incuyo y Coracora), y se debe pasar por dos *Bases Militares* donde están acampados miembros del Ejército, quienes revisan minuciosamente los documentos de todos los pasajeros del ómnibus. La primera Base tiene su sede en la ciudad de Caravelí, un pueblo cerca a la costa en el norte de Arequipa. La segunda Base esta en Incuyo, un pueblo ubicado en la meseta de Parinacochas, cerca a la laguna de Incahuasi o Parinacochas, desde donde se ve ampliamente el Nevado y volcán de Sarasara. Los militares tiene una lista de personas *sospechosas de terrorismo* los cuales tienen que comprobar con cada una de las libretas electorales de los pasajeros. Luego de una demora de 30 minutos en cada puesto militar se puede continuar la ruta. El viaje desde la capital, Lima, a Coracora demora treinta horas. En este largo trayecto se tiene la oportunidad de escuchar a los pasajeros conversar sobre la situación de violencia que acaba de vivir el país. No se trata de comentarios políticos sino de experiencias concretas, tragedias que han vivido la mayor parte de familias de esta provincia, éxodos de pueblos enteros, etc.

Entrar a Coracora en pleno mediodía nos significó a quienes hemos vivido en este pueblo, comprobar el crecimiento de esta capital de provincia. Las casas nuevas se han extendido hacia la carretera de entrada, así como a la parte oeste, siendo la zona de mayor crecimiento la zona que se denomina Choqñopampa donde

están ubicados los centros de formación superior, *El Pedagógico* y el *Tecnológico*; también la zona conocida como Picinakuchu, que está ubicado en la salida a la carretera con destino a Upahuacho ha crecido, y precisamente ésta parte de la ciudad alberga a la mayoría de los migrantes de origen campesino, a los de la partes altas, generalmente pastores.

LA ACCIÓN POLITICA DE SENDERO LUMINOSO EN EL MEDIO RURAL

La vida de las familias campesinas en el departamento de Ayacucho fue interrumpido en mayo de 1980, cuando el grupo dirigido por Abimael Guzmán Reynoso inició su "lucha armada", movimiento que intentó involucrar básicamente al campesinado.

Para comprender tal situación, adelantaremos un pequeño esbozo acerca de la acción política de Sendero Luminoso en la región de Ayacucho y plantear mas adelante los efectos acaecidos sobre los campesinos a raíz de la presencia de este grupo político:

Este movimiento se inicio en el norte de Ayacucho (provincias de Víctor Fajardo, Huamanga y Cangallo), y con el pasar de los años fue extendiéndose hacia otros departamentos y a las provincias sureñas del mismo departamento; es así que entre los años de 1983-84, las acciones senderistas involucraron a las provincias de Lucanas y Parinacochas .

Entre 1980 y 1982 Sendero Luminoso se caracterizó por realizar acciones que se pueden caracterizar básicamente como sabotaje, esto le significó que lo calificaran de terrorista por una buena parte de la población, incluyendo sectores de la izquierda. Esta apreciación en cierta manera se parecía a la definición oficial que desde ese entonces se conocía como Terrorismo. Los sectores mas afines con Sendero también consideraban que esta organización se estaba desviando de las concepciones maoistas.

A partir de 1982 con el asalto a la cárcel de Huamanga (2 de marzo) a este movimiento se le identificó mas claramente una faceta guerrillera. Un documento, "Desarrollemos la Guerra de Guerrillas", que resume el VII pleno de Comité Central de esta organización realizado en Abril de 1981, pero difundida recién

en 1982 en sus clásicos documentos con tinta roja bajo el sello de Ediciones Bandera Roja, refleja esta situación.

En Diciembre de 1982, con el ingreso de las fuerzas armadas, la situación del norte de Ayacucho sufre una profunda alteración. El espacio de dominio senderista, las provincias de Víctor Fajardo, Cangallo y Huamanga fueron brutalmente afectados por la agresión indiscriminada de la represión militar. Los Senderistas trasladaron sus contingentes a otras provincias (a Huanta, a las provincias sureñas de Huancavelica, etc). A partir de allí se considera que hubo un reflujó de los militantes de Sendero hacia la periferia de su estallido inicial, debido a que la represión se había concentrado en Huamanga y sus alrededores (González: 1994).

Sin embargo, a mediados de la década del ochenta Sendero Luminoso trasladó el grueso de sus acciones a los centros urbanos, dejando como base de apoyo el campo. Ello no significó un abandono del campo, sino un mayor número de acciones en las ciudades solamente. En esta situación, no solo Lima fue afectada sino también ciudades de la sierra y costa peruana como Huancayo, Ica, Huancavelica.

Sendero Luminoso utilizó variadas estrategias en sus acciones políticas en los diferentes espacios de la sierra peruana. Una de estas, por ejemplo, fue la toma de ciudades y poblados. Este tipo de actividad fue la más importante, y la más significativa fue la toma de la ciudad de Huamanga en Marzo de 1982 con el fin de rescatar a sus militantes presos. En adelante continuaron con esta táctica, básicamente para destruir lo que ellos denominan los *símbolos del Estado caduco*, y consistió en incendiar los puestos policiales, bancos y municipalidades. En las incursiones senderistas a estos pueblos reunían a la gente para arengarlos e invitarlos a que se unan a su lucha.

En el accionar senderista se puede distinguir diferentes actitudes de acuerdo a las características poblacionales. Esto es, según la cantidad de habitantes y la importancia político-administrativa de los poblados. Las diferencias entre una capital de provincia, un distrito, un anexo o caserío y una Estancia⁴, también jugaron un rol importante. Los senderistas actuaban en

cada uno de estos espacios, considerando la presencia de las autoridades políticas y militares existentes. Por ejemplo, en una capital de provincia, entraban por un día o unas horas y realizan saqueos, quemaban locales institucionales y ajusticiaban a las autoridades, pero inmediatamente se retiraban. En cambio en los distritos tuvieron más posibilidades de permanecer porque no encontraban resistencia alguna, las autoridades incluso pudieron ser fácilmente convencidos a abandonar sus cargos; generalmente en los pequeños poblados no existen fuerzas policiales.

En los anexos y caseríos, Sendero Luminoso transitó constantemente con o sin el consentimiento de la comunidad. En estos poblados pequeños no existen autoridades importantes, y son precisamente los espacios que les permitía abastecerse de alimentos, así como refugio cuando estaban de paso.

Finalmente, en las *estancias*, que generalmente son lugares de pastoreo en el que viven solamente una familia, se les permitió una mayor estadía debido a la lejanía de centros poblados. Estos fueron los lugares estigmatizados por las poblaciones urbanas de ofrecer un apoyo efectivo a los Senderistas (como veremos mas adelante).

Los casos de espacios o comunidades despoblados a causa de la violencia fueron también otro de los efectos dramáticos. Un caso muy conocido es la comunidad de Waychao, el poblado de Uchuraqay, lugar de los famosos Iquichanos⁵, donde fueron asesinados 8 periodistas en enero 1982. Bajo estas circunstancias los campesinos se vieron obligados al abandono de sus pueblos, sus tierras y animales por el asedio de la policía y el ejército.

Este mismo proceso de despoblamiento por parte de los campesinos también se ha observado en la zona sur de Ayacucho al igual que al norte de este departamento⁶. Hemos recogido el testimonio de una señora comerciante que había visitado un pueblo en la provincia de Lucanas, una comunidad que esta cerca del limite con Parinacochas. En esta ocasión, la población tuvo que suspender su fiesta principal, porque ese mismo día se enfrentaron en la plaza del pueblo, a las 3 de la mañana, miembros del ejército y senderistas, con un saldo de tres

militantes de Sendero muertos. El miedo a la venganza de los Senderistas hizo que ese mismo día, todos los pobladores iniciaran un éxodo a las poblaciones cercanas donde hubiera una Base Militar (Puquio y Chaviña).

De esta manera, la situación de los campesinos en la zona sur de Ayacucho también se ha desenvuelto entre el despoblamiento total de comunidades por una lado, y por otro, un grupo mayoritario que trataron de mantener lazos con sus pueblos de origen y continuaron con la agricultura y ganadería; precisamente, el presente análisis está orientado a exponer el caso de campesinos que han mantenido sus lazos con sus lugares de origen.

Para la ejecución de este estudio hemos realizado un trabajo de campo durante los meses de Octubre y Noviembre de 1994 en la comunidad de Paca y en la ciudad de Coracora. Sin embargo debo aclarar que he nacido en Coracora y he permanecido durante la formación básica (Primaria y Secundaria), lo cual me ha permitido conocer muchas de las informaciones de primera mano. Tenemos que señalar también que en varias ocasiones Coracora y la región de Parinacochas fue una zona donde he realizado trabajos de investigación sobre otros temas. En este sentido gran parte de la presente investigación está basada en lo que se denomina observación participativa.

Para esta investigación he entrevistado a 14 familias de Paca, algunos de los cuales pudimos grabar; además conversé con un número similar de familias de Coracora. La mayor parte de nuestros entrevistados son quechuahablantes y los diálogos lo hicimos en quechua, de esta manera la riqueza de reflexiones de estos campesinos me ha permitido entender sus problemas y esperanzas.

Las dificultades aun existentes en la zona a raíz del reciente proceso de violencia dificultan una investigación profunda que nos pueda permitir una cuantificación de los efectos de ella a partir de una encuesta o una permanencia más prolongada en el campo. Los temores aun persisten, los militares todavía están presentes en la región, mientras que los militantes de

Sendero Luminoso parecen haber desaparecido. En estas condiciones, realizar entrevistas abiertas con grabadora ha sido casi imposible, por lo cual hemos recurrido en algunos casos a conversaciones abiertas con las cuales hemos reconstruido las historias de vida que presentamos en el capítulo 2.

La presente tesis esta organizada de la siguiente manera: El primer capítulo corresponde a las definiciones mas generales, conceptos y categorías bajo las cuales nos guiaremos para desarrollar el texto. El segundo capítulo, recoge los testimonios de las familias que entrevistamos y esta construido como historias de vida centradas en la experiencia frente a la violencia principalmente. El tercer capítulo, presenta, en primer lugar, las características de la economía campesina de la región parinacochana; y en segundo lugar, un análisis sobre los efectos de la violencia sobre la organización familiar campesina. El cuarto capítulo, desarrolla algunas hipótesis sobre el comportamiento de los campesinos frente a la violencia. Finalmente, el quinto capítulo corresponde a las conclusiones.

NOTAS

2.El Partido Comunista del Perú - Sendero Luminoso ha sido el único grupo insurrecto que ha actuado en Parinacochas, por lo tanto nos referiremos únicamente a este grupo en la presente investigación.

2.Estaba calculado que hasta fines de Octubre de 1994 terminarían de construir dicha carretera lo cual permitiría llegar en unas seis horas hasta este lugar.

3.Un pequeño trabajo de investigación que realizamos para la tesis de Licenciatura, *Arrieros y Comerciantes, Aportes para un análisis de la región de Parinacochas, 1890-1950*, presentado en 1993 en la Universidad Nacional Mayor de San Marcos nos ha permitido conocer la historia de esta región, de donde hemos retomado estas informaciones.

4.La división político administrativa en el territorio peruano considera al país en departamentos, estos divididos en provincias, a la vez en distritos, y finalmente en caseríos y anexos.

5.A partir de 1992, estas comunidades también estaban en un proceso de retorno. Véase Coronel (1993).

6. Y no es como Coronel (1993: 113) afirma que la presencia de la violencia fue esporádica en Lucanas y Parinacochas, bastara mencionar que estas provincias sureñas fueron el enlace con las provincias altas de Cusco y fue el corredor de los militantes de Sendero hacia el sur, otra muestra se puede observar también en la instalación masiva de bases militares en los siguientes lugares y que tuvimos la ocasión de comprobar: Incuyo (Parinacochas), Pauza (Paucar del Sarasara), Puquio (Lucanas), Chaviña (Lucanas), Killkaqasa (limites entre Parinacochas, Lucanas y Apurimac), Caravelí y Chaparra (norte de Arequipa).