

FACULTAD LATINOAMERICANA DE CIENCIAS SOCIALES -FLACSO-


DESU
Carchi

Ortiz
Ortiz

**ESTRATEGIAS DE REPRODUCCION DE LA FUERZA
DE TRABAJO DEL ASALARIADO AGRICOLA:
ESTUDIOS DE CASOS,
EN SAN MIGUEL DE GUANO, CARCHI.**

**SEGUNDA MAESTRIA EN CIENCIAS SOCIALES
CON MENCION EN ESTUDIOS DEL DESARROLLO**

CESAR ORTIZ CRESPO



QUITO, AGOSTO DE 1983

FACULTAD LATINOAMERICANA DE CIENCIAS SOCIALES ·FLACSO·

ESTRATEGIAS DE REPRODUCCION DE LA FUERZA
DE TRABAJO DEL ASALARIADO AGRICOLA:
ESTUDIOS DE CASOS,
EN SAN MIGUEL DE GUANO, CARCHI

TESIS PARA OPTAR EL GRADO DE MAESTRO
EN CIENCIAS SOCIALES CON MENCION
EN ESTUDIOS DE DESARROLLO.

DIRECTOR: OSVALDO BARSKY

AUTOR: CESAR ORTIZ CRESPO

QUITO, AGOSTO DE 1983

INDICE

| | Pg. |
|--|-----|
| PRESENTACION | |
| 1. INTRODUCCION | 1 |
| 1.1. <u>Estudios realizados en el Carchi</u> | 9 |
| 1.2. <u>Objetivos del trabajo</u> | 14 |
| - Objetivo general | 15 |
| - Objetivos específicos | 15 |
| 1.3. <u>Aspectos metodológicos</u> | 15 |
| | |
| I. CARACTERISTICAS GENERALES | 18 |
| I.1. <u>Ubicación de San Miguel de Guano</u> | 18 |
| I.2. <u>Situación geográfica del sector de estudio</u> | 21 |
| I.3. <u>Origen histórico de la población</u> | 22 |
| I.4. <u>Características de la población</u> | 27 |
| I.4.1. Escolaridad de la población | 34 |
| I.4.2. Relaciones familiares | 35 |
| I.4.3. Los procesos migratorios | 40 |
| I.4.4. Las viviendas y los servicios | 44 |
| I.4.5. Relaciones sociales y organizativas | 48 |
| | |
| II. MERCADO DE LA FUERZA DE TRABAJO | 55 |
| II.1. <u>Tipología de las haciendas existentes</u> | 56 |
| II.1.1. Hacienda ganadera tecnificada | 59 |
| II.1.2. Hacienda ganadera menos tecnificada | 60 |
| II.1.3. Hacienda agrícola tecnificada | 61 |
| II.1.4. Hacienda agrícola menos tecnificada | 61 |
| II.2. <u>Tipología de las Fincas existentes</u> | 63 |
| II.2.1. Fincas ganaderas | 63 |
| II.2.2. Fincas mixtas | 64 |
| II.2.3. Fincas agrícolas | 65 |

| | |
|---|-----|
| II.3. <u>Tipología de las unidades campesinas</u> | 71 |
| II.3.1. Unidades campesinas deficitarias con relaciones "al partir" | 72 |
| ii.4. <u>Características de la oferta de mano de obra</u> | 80 |
| III. LA UNIDAD FAMILIAR | 91 |
| III.1. <u>Características generales de la unidad familiar</u> | 91 |
| III.2. <u>Estrategias de subsistencia y reproducción de la unidad familiar</u> | 101 |
| III.2.1. Unidad familiar campesina con tierra | 105 |
| - Caso 1: Unidad campesina jornalera | 106 |
| - Caso 2: Unidad campesina artesanal | 116 |
| - Caso 3: Unidad campesina con relaciones "al partir" | 124 |
| - Síntesis | 130 |
| III.2.2. Unidad familiar campesina sin tierra | 132 |
| - Caso 1: Asalariado agrícola | 132 |
| - Caso 2: Asalariado agrícola artesano | 139 |
| - Caso 3: Asalariado agrícola con relaciones "al partir" | 145 |
| - Síntesis | 149 |
| III.3. <u>Síntesis de las estrategias</u> | 150 |
| IV. CONCLUSIONES | 154 |
| IV.1. <u>La transformación de la estructura agraria en el sector de San Miguel de Guano</u> | 154 |
| IV.2. <u>Estrategias de la reproducción de las unidades campesinas y jornaleras - Funcionamiento de la estructura agraria local</u> | 156 |
| IV.2.1. Estrategias de reproducción de las unidades cam- pesinas deficitarias | 157 |
| IV.2.2. Estrategias de reproducción de las unidades fa- miliares sin tierra | 159 |

Pg.

IV.2.3. Funcionamiento del mercado de trabajo local 161

IV.3. Estructura del poder político local 165

I. CARACTERISTICAS GENERALES

I.1. Ubicación de San Miguel de Guano

La provincia del Carchi, que limita con la frontera sur de la vecina República de Colombia, cuenta con cuatro cantones: Tulcán, Montúfar, Mira y Espejo. Este último tiene, entre sus parroquias, dos urbanas: El Angel y 27 de Septiembre.

En la parroquia 27 de Septiembre existe un apreciable número de barrios que se encuentran adscritos a las haciendas Chavayán, Rinconada, Rinconadita, Inguenza y Hoja Blanca; uno de estos barrios es el conocido con el nombre de San Miguel de Guano.

Si se toma el carretero que va de El Angel a Mira, pasando el puente sobre el río El Angel, existe un desvío que corresponde al antiguo camino que va a la población de El Angel. A más o menos 1,50 Km. de éste, se encuentra el Camino Real, que conduce directamente al barrio de San Miguel de Guano. Este barrio cuenta, además, con tres caminos diferentes: uno que es la continuación del Camino Real, que avanza hasta las haciendas de Inguenza y el molino San Luis; otro se dirige a La Libertad, y, por último, el que va a la hacienda Hoja Blanca y la parroquia San Isidro. Gran parte de las casas se encuentran construídas a la vera de este último camino.

En la actualidad, este barrio cuenta con una escuela unitaria (un solo profesor para los seis grados). Por las noches funciona un centro cultural dedicado a la alfabetización adulta del lugar. Algunos de los niños,

al terminar el nivel primario, van indistintamente a estudiar el ciclo básico al colegio de El Angel o al de La Libertad; los demás, se dedican a trabajar en la agricultura o migran en busca de trabajo a otros lugares del cantón, la provincia o el país.

El centro de salud más cercano es el hospital de El Angel, donde la población recurre para hacerse atender. Los moradores de este sector van el domingo o el lunes (1) a las ferias de El Angel para hacer las compras de la semana.

El centro administrativo se encuentra ubicado en la cabecera cantonal, la ciudad de El Angel, donde se hallan todos los servicios y oficinas públicas: consejo cantonal, juzgados, Banco de Fomento, oficinas del Ministerio de Agricultura y Ganadería, empresa de teléfonos, correo, centro agrícola, Cooperativa de Ahorro y Crédito Carchi, etc.

San Miguel de Guano carece de todos los servicios básicos como son: electrificación, servicios de salud, agua potable, etc. Los pobladores tienen que dirigirse a una quebrada para dotarse de agua para sus necesidades domésticas o, cuando llueve, recogerla en aljibes o en ciertos recipientes utilizados para el efecto.

En la actualidad existen dos iglesias en esta población. Un grupo de personas del lugar pensaba que cuando se acabara la construcción de la nue-

(1) Anteriormente (un año y medio) el día de la feria era sólo los días dominicos. Los comerciantes de Ibarra han ido paulatinamente instalando sus ventas al aire libre los días lunes, convirtiéndose de esta manera en día feriado. Por esto, la ciudad de El Angel cuenta en la actualidad con dos ferias: el día domingo la feria de productos agrícolas, y el día lunes la feria de productos manufacturados.

va iglesia, la antigua serviría como casa social del barrio, lo que posibilitaría la realización de ciertas actividades sociales, culturales y recreativas. Debido a la inexistencia de un criterio unificado, al haberse concluido la construcción de la nueva iglesia, algunos de los moradores se opusieron a que la antigua construcción cambiara de función, y, por tal razón, existen actualmente dos capillas en el sector. Las iglesias son utilizadas en diferentes actos y ceremonias religiosas, los mismos que se llevan a cabo con regularidad.

El barrio cuenta con dos tiendas que están regularmente provistas de mercadería. En una de ellas se vende licor. La otra está mejor provista, tanto en productos alimenticios como en ciertas mercaderías industrializadas. Los productos son adquiridos en préstamo a los proveedores.

Las viviendas del sector rural de la provincia del Carchi se caracterizan por estar construidas de adobe, el techo de teja y el piso de tierra. En el sector en estudio existen muy pocas casas cuyos techos se encuentran cubiertos con paja.

Las casas, en su mayoría, no cuentan con ventanas que permitan la entrada de la luz y ventilación al interior. En la parte frontal de la casa se encuentra un pequeño patio o corredor cubierto, que es característico de la arquitectura de la zona. Estas construcciones cuentan con al menos dos cuartos: un dormitorio para todos los residentes de la casa y una cocina. En este último existen animales domésticos como cuyes, pollos y gallinas.

I.2. SITUACION GEOGRAFICA DEL SECTOR DE ESTUDIO

El Cantón Espejo se encuentra situado en el vértice de unión de la Cordillera Occidental y una prolongación de la Cordillera Oriental, que forma parte del nudo de Boliche. En esta conformación geográfica se encuentran pequeños valles que tienen diferentes microclimas, los mismos que tienen influencia directa de la cuenca del río Chota y del río Mira. Esta región se ubica entre los 3.000 y 3.200 m.s.n.m., estando muy cerca los páramos de Chiltazón y El Angel (3.300 m.s.n.m.).

Este sector tiene clima templado y frío; las precipitaciones pluviales son frecuentes, lo que hace que los suelos de la zona dispongan de mucha humedad, beneficiando de esta manera a las actividades agrícolas.

Los pequeños valles que se encuentran en este cantón son: El Angel, Puchos-San Nicolás de Mira, Pimaques-Chavayán, donde están ubicadas las grandes haciendas del sector, por ser las mejores tierras para la agricultura. El valle que conforma la hacienda Iguenza tiene una extensión de 5 Km. de largo y 1.5 Km. de ancho; a los lados están el Cerro Iquán y la loma Pungarito, cuya máxima altura es de 3.872 y 3.252 m.s.n.m. respectivamente. El suelo que conforma la parte del valle se caracteriza por ser arenoso negro.

"Suelo arenoso negro, sobre 50 cm. de espesor, más arcilloso en la profundidad antes de un metro de profundidad... horizonte arcílico y suelos enterrados... Generalmente es un recubrimiento de ceniza sobre un suelo enterrado más antiguo derivado de la canchagua." (1)

El barrio de San Miguel de Guano se encuentra en las laderas de la loma

(1) PRONAREG-ORSTOM. MAPAS DE SUELOS CANTÓN Espejo No. 10 1976, citado por Miño-1983, p.39.

Pungarito, cuyos suelos tienen una "formación edafológica" de tipo Cm-Ma, en los extremos de la loma, y del tipo Cm en el centro de ella; o sea, en los extremos el nudo tiene una combinación de cangahua sin metereorización con suelos negros, profundos y uniformes; en cambio, en el centro son de base cangahuosa. Por las afirmaciones de pobladores de la zona, esos suelos son bastante ácidos.

De esta manera, se puede establecer que, por un lado, las grandes haciendas -y en especial la hacienda Iguenza- cuenta con las mejores tierras para desarrollar la actividad agrícola y, por otro, las laderas de los cerros que rodean a esas propiedades cuentan con terrenos de menor calidad, lo que va a incidir directamente en su productividad.

1.3. ORIGEN HISTORICO DE LA POBLACION

El desarrollo de la actividad minera en el Perú, Popayán y Barbacoa permite el fortalecimiento de la hacienda-obraje, constituyéndose como centro de abastecimiento de estos sectores mineros. Las provincias del centro-norte de la actual República del Ecuador: Pichincha, Imbabura y Carchi tienen vital importancia para el abastecimiento de la región sur de la que ahora es la República de Colombia.

Los conquistadores españoles amplían paulatinamente sus dominios, tanto en el territorio de los Tusas como en el de los indígenas pastos. Ya para fines del siglo XV, existe una Provisión Real donde consta una "solicitud de un cacique y principal de El Angel" quien reclama contra el español Juan Báez por las tierras de que trataban de adueñarse:

"Pues son rmas y las aumos menester. y tenemos necesidad de ellas

y que (Juan Báez) nos pague los daños. que los dhos sus ganados, nos ahecho. otro si pedimos y suplicamos. a vía alteza. se mande que se nos amo xonen. las dhas. tierras. para que conozcamos lo que es ntro v se nos de título. della para que no nos las tomen. otros, como lo suelen hazer y el cauildo (de Quito) nos la provea sauiendo que tenemos títulos. dellas y quenel entretanto el dho Juan Báez no se sirua de las dhas tierras ni tenga sus ganados enellas. y en todo justicia." (1)

Los "sitios de Inguenza" de propiedad de "una cacica de San Antonio llamada Petrona Cortiguerra" es donde el Capitán Nicolás de Grijalva funda la hacienda Inguenza a fines del siglo XVII. Luego va a pasar a manos de Pedro de Terán y Herrería (1745-1800). Posteriormente es propietario Alejandro Chiriboga (1868). Ya en 1884 la familia Terán toma posesión de la hacienda a través de Miguel y Nicolás Terán. En 1921, se encuentra en propiedad de Nicolás y José Terán. Luego pasa a nombre de Miguel Terán en 1940 y luego, en 1956, los herederos la dividen en siete haciendas.

Desde 1884 a 1903 la hacienda Iguenza se calcula con un valor aproximado de 30.000 sucres, luego va a tener una revalorización y ampliación de su extensión territorial llegando en 1916 a valorarse en 60.000 sucres, y desde 1911 a 1925 va a tener un valor de 75.000 sucres.

Hasta la década de 1950, la hacienda Iguenza contaba aproximadamente con 15.000 hectáreas, de las cuales se calculaba la existencia de unas 5.000 ha. de tierras fértiles.

Por la capacidad administrativa de la familia y los problemas administrativos, debido a la situación demográfica de la zona, al momento de morir José Miguel Terán, en 1956, la hacienda Inguenza se divide en siete par-

(1) Carlos Emilio Grijalva, Orígenes del pueblo de El Ángel, Revista Municipal Espejo, 1959, p. 11. Citado por Miño, p. 101.

tes que son entregadas a sus herederos a razón de 650 ha. cada uno (sin tomar en cuenta los páramos).

Una determinada extensión de la hacienda es vendida a campesinos ricos de la zona.

Miño establece que las divisiones de las haciendas por herencia y las ventas que se realizan en la zona, limitan la posibilidad de que los campesinos puedan tener acceso a la tierra.

"Las ventas de las tierras de hacienda constituyen en sí una vía de replieque acentuada, o en último caso, de verdadero retroceso; además, tiende a ser una alternativa complementaria al proceso de división de la hacienda por herencia. Tiene como objetivo, como bien lo señala la misión Orstom, el descargar el peso de las contradicciones sobre los campesinos ricos y enfrentarlos a las masas campesinas; después, tiene el propósito de desahogar a la hacienda de la presión campesina y pueblerina, cediendo parte de sus tierras. En ese sentido se explican las grandes ventas de tierras a campesinos ricos y a las cooperativas." (1)

El sector de San Miguel de Guano, como se ha dicho anteriormente, era parte integrante de la hacienda Iguenza. Los propietarios del latifundio realizaron los primeros asentamientos en el sector con gente que trabajaba en la hacienda como huasipunqueros, yanaperos, mayordomos o trabajadores libres. La primera familia reasentada en el sector fue la de Hipólito Proaño, trabajador que estaba dedicado a las actividades agrícolas y al cuidado del ganado de la hacienda.

Al cabo de poco tiempo, a mediados de la década de 1940, Manuel Soto es trasladado al sector para que sirva de mayordomo, y, poco tiempo después,

(1) Miño, 1983. p.137

fueron llegando paulatinamente familias de otros sectores, ya sean trabajadores de la hacienda o personas que contrajeron matrimonio con las hijas o hijos de los sirvientes de San Miguel de Guano o de los trabajadores de la hacienda Iguenza. Ellos se han quedado al haber conseguido que la hacienda les de trabajo. Sólo el 16.7% de las familias que actualmente residen en el barrio, han venido de otras provincias, especialmente de Imbabura.

CUADRO No.1

ORIGEN DE LA POBLACION DE SAN MIGUEL DE GUANO

| ORIGEN | No. | PORCENTAJE |
|-----------------------------|-----|------------|
| Trabajadores de la hacienda | 12 | 66.2 |
| Residentes por matrimonio | 3 | 16.7 |
| Migrantes | 3 | 16.7 |
| TOTAL | 18 | 100.0 |

FUENTE: ENTREVISTA REALIZADA EN EL SECTOR
ELABORADO: C.O.C.

Se puede observar que este fenómeno de reasentamiento, que han realizado los propietarios de las haciendas, se extendió a diferentes sectores que rodean las haciendas Iguenza, Rinconada, Rinconadita, Chavazán, etc.

Los reasentamientos poblacionales se fueron acelerando cada vez más, dando origen a ciertos caseríos o barrios periféricos a las haciendas como es el caso de San Miguel de Guano. Así tenemos los siguientes barrios que tienen similares características: Montañal, Chitocaspi, Santa Rosa, La Guarda Norte, Eloy Alfaro, Jesús del Gran Poder, San Francisco, San

Vicente Bajo, Chevaján, Santiago, El Corazón, Taxo, Santa Teresita de Anayán.

Las haciendas existentes en el cantón Espejo fueron expulsando gente de las tierras más fértiles y productivas, y las reubicaron en sectores donde las condiciones son totalmente adversas e improductivas. Por lo general, los barrios antes mencionados se encuentran al pie de la loma o sectores laderosos del cerro, por donde pasan los caminos, impidiendo su extensión y ampliación.

"En resumen, las décadas del cuarenta y cincuenta son claves para la transformación agraria de la zona... El aumento de la presión social sobre la hacienda puso en el dilema histórico a la clase terrateniente avanzada: embarcarse en el carro de las reformas con tranquilidad futura o subir al carro de la presión con un futuro de violencia y de revolución social. Los terratenientes escogen el primer camino, de ahí que la hacienda acepta deshacerse de parte de sus tierras para poder conservar el resto. Es en estas condiciones que la hacienda empieza a dividirse por herencia, y posteriormente, a vender parte de sus tierras."

(1)

San Miguel de Guano fue creciendo paulatinamente, las casas se construyeron a lo largo del camino, lo cual determinó que, al declararse gran parte del cantón Espejo como zona urbana (la parroquia 27 de septiembre) (2), el Consejo Cantonal realizara la entrega de los "planes" -por medio de venta o por donaciones- donde están construídas las viviendas. Estos pe-

(1) Miño, 1983. p.135

(2) "Elévase a la categoría de Parroquia Urbana todo el territorio comprendido desde la calle Quiroga en la ciudad de El Ángel, por el lado sur de la naciente parroquia hasta topar con los linderos de la Libertad, territorio perteneciente a la parroquia urbana de El Ángel correspondiente al cantón Espejo."
Registro Oficial No.186, Marzo 22-1971.
Los linderos de esta parroquia abarcan las tierras de las haciendas Inguenza, Hoja Blanca, Chavaván, entre otras del sector.
Anexo: Registro Oficial mencionado.

queños espacios de tierras (1.500 metros) los vendió la Institución Cantonal a razón de veinte sucres (S/. 20,00) el metro cuadrado.

Por información recogida de la población, se establece que hasta fines de la década de 1960, existían en San Miguel de Guano aproximadamente 90 familias. Debido a ciertos factores que vamos a analizar posteriormente, la población ha disminuído paulatinamente por efectos de la migración, quedando en la actualidad sólo 23 familias, de las cuales dos están en proceso de migración definitiva, puesto que la mayor parte del tiempo se encuentran ausentes del barrio.

I.4. CARACTERISTICAS DE LA POBLACION

A la población de San Miguel de Guano se la puede considerar fenotípicamente como "mestiza". Su lenguaje materno es el castellano. Existe homogeneidad étnica dentro de la población.

Debido a las características socio-culturales y económicas de la provincia del Carchi, se han perdido completamente los rasgos étnicos de la población autóctona (1). Actualmente, en el cantón Espejo no se tiene referencia de grupos aborígenes.

(1) Seguramente, dicha situación se debía a las características culturales de la población carchense sujeta a un proceso de intensa aculturación a lo largo de la historia. Dicho proceso de mestizaje tiene su base en la poca significación de la población indígena, en la sobreexplotación y eliminación física indígena ocurrida en los climas calientes del Chota. "The blood Stained Vallejs of Chota", a source of fevers and Archivo Nacional de Historia. Quito, ANH-PQ.Cz, 1628-XI-8; Citado por Miguel Murmis and David Lehmann Size of units, control of lord participation en Production: Carchi, Ecuador. 1884-1982. Cita tomada de Miño, Op. Cit. p. 124.

Se puede establecer que existen algunas familias que mantienen el apellido de sus antepasados, los indígenas pastos, como Chalacón, Mayasques y otros. Además, en la actualidad se ha podido constatar que la influencia más cercana, presente en los ancestros de las familias del sector, es la presencia de nombres y relaciones de parentesco con pobladores del sur de Colombia, que migran indistintamente a la región a comienzos del siglo XX. La población migrante de Colombia tiene las mismas características del tipo mestizo. Algunas diferencias que se encuentran a nivel de consumo, ya sea en vestidos, alimentos u objetos de uso doméstico y algunas prácticas sociales, se deben a la situación económica de cada familia. Estas familias se han ido incorporando a la sociedad nacional de diferente manera, ya sea a través del mercado, la educación, los viajes realizados, etc.

La diferencia de la población con otros sectores sociales del cantón, comerciantes, terratenientes, se da a nivel económico estructural y no a nivel étnico, ya que los pobladores, tanto del sector rural como de las poblaciones de El Ángel, La libertad, San Isidro, se consideran como mestizos. Se establece una clara distinción con los "indígenas" (puendos) de otras zonas de la sierra, quienes van a trabajar con cierta frecuencia en algunas de las haciendas del sector.

La población de San Miguel de Guano es de aproximadamente 99 personas, las mismas que se encuentran distribuidas en 23 familias.

CUADRO No.2

DISTRIBUCION DE EDAD DE LA POBLACION

DE SAN MIGUEL DE GUANO

| INTERVALOS DE EDAD | FRECUENCIA (f) | PUNTO MEDIO(M) | f x M |
|--------------------|----------------|----------------|----------|
| 00-4.9 | 17 | 2.45 | 41.65 |
| 5-9.9 | 16 | 7.45 | 119.2 |
| 10-14.9 | 15 | 12.45 | 126.75 |
| 15-19.9 | 10 | 17.45 | 186.75 |
| 20-24.9 | 4 | 22.45 | 174.5 |
| 25-29.9 | 9 | 27.45 | 89.5 |
| 30-34.9 | 8 | 32.45 | 247.05 |
| 35-39.9 | 2 | 37.45 | 74.9 |
| 40-44.9 | 6 | 42.45 | 254.7 |
| 45-49.9 | 4 | 47.45 | 189.8 |
| 50-54.9 | 0 | 52.45 | 0.0 |
| 55-59.9 | 1 | 57.45 | 57.45 |
| 60-64.9 | 5 | 62.45 | 312.25 |
| 65-69.9 | 1 | 67.45 | 67.45 |
| 70-74.9 | 1 | 72.45 | 72.45 |
| Σ | 99 | | 2.147.25 |

$$\bar{X} = \frac{\Sigma f \times M}{N} = \frac{2.147.25}{99} = 21.68$$

FUENTE: ENTREVISTAS REALIZADAS EN EL SECTOR
 ELABORADO: C.O.C.

$$\bar{X} = 21.7$$

Como se puede apreciar en el anterior cuadro, la población de San Miguel de Guano se puede categorizar como eminentemente joven, siendo su promedio general la edad de 21.7 años y con la mitad de ella (48.5%) que fluctúa entre 0 y 14.9 años de edad.

La gran mayoría de la población (81.8%) tiene una edad inferior a los 40 años. Existe muy poca población que sobrepasa los 60 años y sólo hay en el área de estudio 8 casos de habitantes entre los 50 y 70 años de edad, lo que representa al 8.1% de la población.

Para objeto de nuestro estudio, se hará una distinción entre las familias campesinas que disponen de tierras y las que no disponen de ese recurso natural.

De la población entrevistada se establece que el 74.7% dispone de un pedazo de tierra, el mismo que va de 1/2 a 4 ha.

CUADRO No.3

DISTRIBUCION DE LA POBLACION CON TIERRAS

SEGUN EDAD - SAN MIGUEL DE GUANO

| INTERVALOS DE EDAD | FRECUENCIA (f) | PUNTO MEDIO | f x M |
|--------------------|----------------|-------------|----------|
| 0 - 4.9 | 9 | 2.45 | 22.05 |
| 5 - 9.9 | 11 | 7.45 | 81.95 |
| 10 - 14.9 | 11 | 12.45 | 136.95 |
| 15 - 19.9 | 10 | 17.45 | 174.50 |
| 20 - 24.9 | 3 | 22.45 | 67.35 |
| 25 - 29.9 | 5 | 27.45 | 137.25 |
| 30 - 34.9 | 7 | 32.45 | 227.15 |
| 35 - 39.9 | 1 | 37.45 | 37.45 |
| 40 - 44.9 | 6 | 42.45 | 254.70 |
| 45 - 49.9 | 3 | 47.45 | 142.35 |
| 50 - 54.9 | 0 | 52.45 | 0.0 |
| 55 - 59.9 | 1 | 57.45 | 57.45 |
| 60 - 64.9 | 5 | 62.45 | 312.25 |
| 65 - 69.9 | 1 | 67.45 | 67.45 |
| 70 - 74.9 | 1 | 72.45 | 72.45 |
| | 75 | | 1.791.30 |

CUADRO No.3

$$\bar{X} = \frac{\sum f \times M}{N} = 24.2$$

FUENTE: ENTREVISTAS REALIZADAS EN EL SECTOR
ELABORADO: C.O.C.

Del Cuadro No.3 se desprende que la edad media de la población que dispone de tierras es de 24.2 años, datos que pueden ser apreciados en el siguiente cuadro.

CUADRO No.4

FRECUENCIAS ACUMULADAS DE LA POBLACION
QUE DISPONE DE TIERRA EN SAN MIGUEL DE GUANO
(en porcentajes)

| INTERVALOS DE EDAD | FRECUENCIA ACUMULADA ASCENDENTE | % | FRECUENCIA ACUMULADA DESCENDENTE | % |
|--------------------|---------------------------------------|------|--|------|
| 0 - 4.9 | 9 | 12.2 | 74 | 100 |
| 5 - 9.9 | 20 | 27.0 | 65 | 87.8 |
| 10 - 14.9 | 31 | 41.9 | 54 | 73.0 |
| 15 - 19.9 | 41 | 55.4 | 43 | 58.1 |
| 20 - 24.9 | 44 | 59.5 | 33 | 44.6 |
| 25 - 29.9 | 49 | 66.2 | 30 | 40.5 |
| 30 - 34.9 | 56 | 75.7 | 25 | 33.8 |
| 35 - 39.9 | 57 | 77.0 | 18 | 24.3 |
| 40 - 44.9 | 63 | 85.1 | 17 | 23.0 |
| 45 - 49.9 | 65 | 89.2 | 11 | 14.9 |
| 50 - 54.9 | 65 | 89.2 | 8 | 10.8 |
| 55 - 59.9 | 67 | 90.5 | 8 | 10.8 |
| 60 - 64.9 | 72 | 97.3 | 7 | 9.5 |
| 65 - 69.9 | 73 | 98.6 | 2 | 2.7 |
| 70 - 74.9 | 74 | 100 | 1 | 1.4 |

FUENTE: ENTREVISTAS REALIZADAS EN EL SECTOR
ELABORADO: C.O.C.

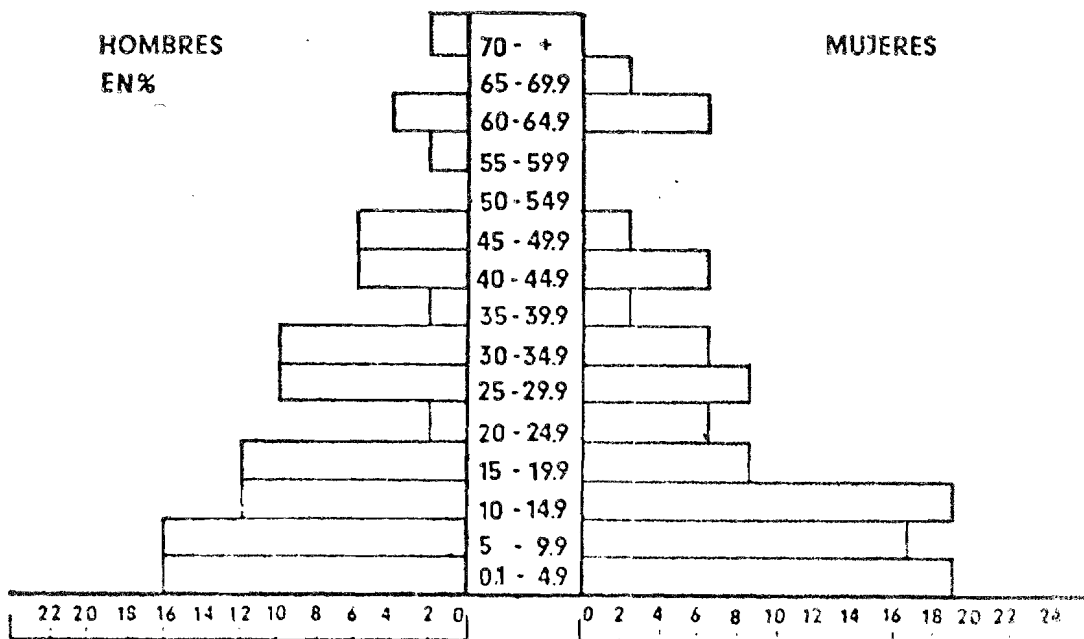
Se puede apreciar, en el Cuadro No. 4, que la mayoría de la población (77.0%) tiene una edad inferior a 40 años. Se se compara con los datos generales de la población presentados anteriormente, se establecen pequeñas diferencias: Por un lado, se tiene que la edad promedio de la población en general es de 21.7 años, en cambio, en este sector se ha establecido en 24.2 años; por otro lado, el 81.8% del total de la población es menor a los 40 años, en cambio a la población que dispone de tierras le corresponde el 77%.

La población que no dispone de tierras tiene una edad promedio de 14.25 años. Con la media poblacional general existe una diferencia de 7.45 años de edad, y con la media de la población que dispone de tierras la diferencia es de 9.95 años. Esto lleva a establecer que la población que no dispone de tierras es bastante joven.

GRAFICO No. 1

PIRAMIDE DE EDADES SEGUN SEXO

POBLACION DE SAN MIGUEL DE GUANO



En el gráfico No.1 se puede apreciar un equilibrio entre el número de mujeres y el de hombres en el sector. En los estratos inferiores se evidencia que hay más mujeres, así tenemos que entre 0 y 14.9 años de edad el 54.2% son mujeres. En cambio, en los estratos que van de 15 a 29.9 años de edad los hombres son el 52.2%.

Para nuestro estudio vamos a utilizar el concepto de Fuerza de Trabajo Familiar, ya que esto permite considerar a la familia campesina como una unidad económicamente activa (1). Dentro de la familia campesina se considera fuerza de trabajo activa a todos los miembros que conforman esa unidad que vive dentro de la parcela y reside en el sector rural.

Es necesario tomar en cuenta la situación que se da dentro del sector rural, ya que los hijos menores de edad (desde los 4 años aproximadamente) participan activamente en la manutención de la familia, ya sea cuidando

(1) "El Instituto Nacional de Estadísticas y Censos (INEC) define a la Población Económicamente Activa (PEA) como la población que se incorpora de lleno al proceso productivo.

Por otra parte, también en el Censo Agropecuario el INEC establece a diferencia del Censo Poblacional, al "Personal Ocupado en Trabajo Agropecuario" y lo define de la siguiente manera:

- a) Los productores
- b) Los miembros de su familia y las personas no empleadas con él que viven en su hogar censal, que desempeñan trabajos agropecuarios y que no reciben salarios completos en efectivo o en especies;
- c) Los miembros de cooperativas de producción, comunas y entidades similares que participen en trabajos agropecuarios de las mismas;
- d) Todas las personas asalariadas que participen en trabajos de la Unidad de Producción Agropecuaria (UPA);
- e) Los miembros del Hogar Central del Productor que trabajen en la UPA y reciban por su trabajo salarios completos en efectivo o en especies. Estas personas se clasifican como trabajadores asalariados."

ganado, trayendo agua o leña para el hogar, cuidando a los hermanos más pequeños, etc. La participación de los menores en los quehaceres cotidianos de la familia campesina tiene gran significación dentro de la composición económica familiar (1).

I.4.1. ESCOLARIDAD DE LA POBLACION

En las entrevistas realizadas se encuentra que el 33.3% de las personas mayores de 25 años no tienen instrucción, aqudizándose aún más esta situación en la población mayor de 50 años.

La escolaridad de los hijos de los entrevistados es notable, ya que el 81.3% de la población que tiene entre 7, 8 y 9 años está estudiando. El 100% de la población que tiene entre 10 y 14.9 años está participando en diversos niveles educativos. El 50% de las personas que tienen entre 15 y 19.9 años continúan sus estudios.

Esto nos hace ver que mientras un tercio de la población que tiene mayoría de edad tiene dificultades en leer y escribir, la población más joven (hasta los 19.9 años) se encuentra avanzando en sus niveles educativos. Se puede decir, con los datos disponibles, que el 18.2% de la población estudiantil se encuentra realizando sus estudios secundarios.

(1) KLEIN Emilio, "EMPLEO EN ECONOMIAS CAMPESINAS EN AMERICA LATINA". La característica principal de la familia campesina es que se comporta como una unidad de producción y consumo (Galeski, 1972; Chayanov, 1976; Rogers, 1972)

En verdad cada miembro de la unidad participa en el proceso de producción desde temprana edad, tiene asignada una función productiva (Shanin, 1974)"
Revista de Estudios Rurales Latinoamericanos, Vol.2, No.3, p.310.

El 12.7% de la población entrevistada que dispone de terreno es analfabeta; en cambio, sólo 3.7% de analfabetismo se da entre las familias que no disponen de tierras. Al contrario, se encuentra que ninguna de las personas que no disponen de tierra ha llegado a continuar sus estudios en la secundaria, lo que evidencia que las personas que continúan sus estudios secundarios provienen de las familias que disponen de tierras.

En la actualidad, existe una inquietud muy fuerte por parte de la población joven del cantón por adquirir conocimientos especializados que den un nivel de calificación a la mano de obra, para con ello poder ubicarse con mayor facilidad dentro del sistema productivo nacional. Las profesiones o cursos que están teniendo relativo auge dentro del cantón son las de chofer profesional y los cursos para tractoristas que dicta el SECAP.

El Sindicato de Choferes Profesionales del Cantón Espejo está gestionando la legalización del curso para aspirantes a choferes profesionales, que se encuentra dictando el sindicato.

Por lo general, este tipo de instrucción permite que el joven se presente al mercado de fuerza de trabajo con un grado de calificación y especialización, abriéndole de esta manera sus perspectivas laborales o, por lo menos, dándole mayor facilidad para encontrar trabajo permanente.

I.4.2. RELACIONES FAMILIARES

La unidad familiar campesina, por lo general, se restringe a la familia nuclear. En muy pocos casos se ha encontrado que dentro de la unidad familiar estén participando otras personas, ya sean hermanos de los progenitores o

padres de los cónyuges. (1) Se ha podido detectar la presencia de una persona que está dentro de una familia, pero que no tiene lazos familiares directos, sino que está participando como partidario.

El padre, en la unidad familiar, es el que busca satisfacer las necesidades existentes de alimentación, vestuario, escolaridad, salud, etc. Es fundamentalmente quien se dedica a hacer producir el pedazo de tierra de que dispone, busca otras fuentes de ingresos que le permiten afrontar los gastos, sea como jornalero, partidario, arrendatario u otra actividad que esté fuera del trabajo agrícola, como es el caso de la artesanía.

Por el contrario, la madre se dedica fundamentalmente a las actividades domésticas y a la crianza de animales domésticos menores; el tiempo libre de que dispone lo utiliza para hilar lana y elaborar tejidos, tanto para el uso doméstico como para venderlos en determinados momentos. En la actualidad, el tejido que realizan las mujeres dentro del hogar ha adquirido importancia, debido a que éstos cuentan con un mercado permanente y tienen un precio más elevado que los producidos industrialmente. Por estas razones, han ido sacando con más frecuencia sus labores manuales a la venta.

Hay que tomar en cuenta que el 22.2% de las mujeres de los entrevistados trabajan de ordeñadoras, ya sea en la hacienda o en las fincas del sector.

Considerando las unidades familiares que cuentan con terrenos, el 15.4% de

(1) "También es interesante destacar que el huasipunguero del Cantón Espejo y, en general, del Carchi, tenía como base a la familia nuclear sin que se encuentre ampliada por otro tipo de elementos relacionados por lazos de parentesco. Seguramente dicha situación se debía a las características culturales de la población carchense sujeta a un intenso proceso de aculturación a lo largo de la historia."

las mujeres van a trabajar como ordeñadoras. De esta manera, se establece una diferencia notable entre estos dos grupos de unidades familiares.

La participación de los hijos en la unidad familiar campesina es importante, ya que, de acuerdo a su edad, realizan actividades domésticas o productivas. Así tenemos que apenas los niños pueden moverse independientemente de los padres o hermanos (cinco años aproximadamente) van asumiendo tareas de responsabilidad en el cuidado de los animales menores, como ovejas, cerdos, gallinas, cuyes, etc. y, cuando tienen mayor edad acarrear agua a la casa desde el río que queda a unos 600 m. de distancia del caserío, o bien proporcionan leña para necesidades del hogar (ésta se recoge en diferentes sectores, especialmente en las laderas o al borde del río).

Cuando hay hermanos menores, son cuidados por sus hermanos mayores, especialmente si la madre trabaja como ordeñadora.

Los hijos que están en una edad más avanzada apoyan al padre en actividades productivas, durante los tiempos libres, en los terrenos de la unidad familiar. Cuando llegan a la edad de 12 años, salen a trabajar como jornaleros conjuntamente con sus padres (esto se da especialmente en época de vacaciones escolares).

Cuando el hijo ha llegado a una edad de 15-16 años, ha terminado la instrucción primaria o parte del ciclo básico, eventualmente tiende, junto con otros de su misma edad, a salir del lugar yendo a trabajar a Santo Domingo de los Colorados, a la Costa o a Quito. Por lo general, no tiene un tiempo u objetivo concreto su salida. Muchas veces se enteran por la radio de los lugares donde se demanda trabajadores, dándose el caso de que, en ocasio-

nes, consigan trabajo permanente y con ello puedan estabilizarse, especialmente en Quito. Estos migrantes tratan de atraer a sus hermanos más jóvenes y posteriormente a toda su familia para que se radiquen en Quito. Es frecuente encontrar casos de personas que han migrado a Quito y al paso del tiempo han impulsado y motivado a que toda la familia se traslade a su nuevo lugar de residencia. (1)

Algunos de los moradores cuentan que los hijos que se han ido a Quito, muchas veces han insistido para que se trasladen a vivir con ellos, cosa que no se ha dado, porque disponen de un pedazo de tierra (2). Estos hijos, en un principio, regresan con frecuencia a la localidad, pero paulatinamente van viniendo con mayores espacios de tiempo. Hay casos en que regresan de visita para ver a sus padres después de transcurridos dos años.

Es evidente que la familia nuclear esté estrechamente unida, en este sector, hasta cuando los hijos han empezado a desenvolverse por sí solos y a la vez pueden percibir un determinado pago por su trabajo. En el momento en que cualquiera de ellos se siente capacitado para adquirir alguna responsabilidad, va en busca de "aventuras" o de experiencias a otro lugar. En muchos casos esta migración, que al principio es temporal, se transforma en definitiva.

Como se ha dicho, en contados casos, junto con la familia nuclear se encuentran familiares cercanos u otras personas. Lo más frecuente es que una unidad familiar viva con sus progenitores, sean los padres del cónyuge o de

(1) KLEIN Emilio, Op. Cit. p.306-319

(2) Uno de los moradores dice: "Qué vamos a irnos dejando la tierrita, si con ella por lo menos papitas, habitas da para la casa".

la cónyuge. No se puede decir que existe una relación matrilocal o patrilocal. Los hijos, cuando contraen matrimonio, tienden a formar su hogar aparte de los padres, pero se encuentran casos en que, ya sea por la edad avanzada de los padres o porque no tienen más hijos, se quedan viviendo junto a sus padres.

Por lo general, ellos colaboran directamente en las actividades productivas de la unidad familiar. Más aún, su experiencia es transmitida cuotidianamente a sus hijos y nietos, siendo de esta manera una fuente permanente de información. Sólo en el caso de que exista invalidez de las personas mayores, éstas no colaboran en los ingresos de la unidad familiar. Esto quiere decir que las personas, aún entradas en una etapa de senectud pronunciada, participan activamente en las tareas productivas de la unidad familiar.

También se dan casos en que hermanos o hermanas de los cónyuges se incorporan a la unidad, por diferentes razones. Estos participan activamente en la reproducción de la fuerza de trabajo de la unidad familiar como son las tareas del hogar, y están siempre subordinados al jefe de la familia, quien determina las actividades que van a realizar los que viven con él. Los hermanos o hermanas tienen la posibilidad de dar su opinión dentro del núcleo familiar, pero no pueden tomar ninguna decisión importante.

Se encuentra una sola persona allegada que no tiene vínculos familiares directos. Por lo general, trabaja en las tierras de la unidad familiar como partidario. Esta persona vive por un tiempo determinado o transitorio con la unidad familiar. Al igual que los demás, participa en las actividades productivas del hogar. No tiene participación dentro de la vida del hogar,

se limita a cumplir los requerimientos del jefe familiar, y aportar con su contingente en las actividades productivas, a la vez que aporta económicamente a los gastos cotidianos.

El jefe de familia es el que muchas veces lo conecta con determinados trabajos en los que a veces participan conjuntamente, lo que le permite tener ingresos económicos adicionales. Del jornal que gana en el trabajo, una parte es entregada a la madre de familia para que lo utilice de acuerdo a las necesidades del hogar.

Las relaciones que se mantienen dentro de la unidad familiar son cordiales y amistosas. Esta integridad de la unidad familiar permite hacer frente, de manera efectiva, a las diversas necesidades que tiene ésta para reproducirse biológica, social y culturalmente.

1.4.3. LOS PROCESOS MIGRATORIOS

De acuerdo a la información recopilada, las 90 familias que se asentaron en este sector hasta mediados de la década de 1960, tuvieron que migrar paulatinamente por la necesidad de tener un ingreso estable y permanente que les permita subsistir.

El trabajo que realizaban como jornaleros agrícolas no era estable y los hacendados del sector cada vez utilizaban menos mano de obra para las actividades agrícolas, por la tecnificación de las actividades agropecuarias.

Este proceso migratorio (1) se va a acentuar en la década de 1970, debido a que los propietarios de las haciendas evitan tener mano de obra permanente, por temor a que se organicen los trabajadores o a las afectaciones de que podían ser objeto las haciendas por la Ley de Reforma Agraria.

La modalidad que tienen actualmente las haciendas para contratar mano de obra, es la de utilizar esta fuerza de trabajo durante 2, 3 ó 4 días a la semana. Además, hay que tomar en cuenta que no siempre son las mismas personas las que van a trabajar semanalmente, sino que los trabajadores se alternan constantemente porque pasan a trabajar de una propiedad a otra, dándose de esta manera una rotación permanente en el sector.

Esta inseguridad en el trabajo y la falta de recursos para producir alimentos complementarios para el sustento familiar, determinaron que gran parte de la población fuera buscando nuevos lugares de trabajo que le permitieran tener mayor seguridad en su subsistencia, produciéndose de esta manera un acelerado proceso de migración.

El proceso migratorio ha sido paulatino, siendo las primeras familias expulsadas, aquellas que no disponían de un pedazo de terreno por mínimo que fuese. En la actualidad, siguen siendo las personas más pobres las que con más frecuencia salen a trabajar fuera del sector. Hay muchos de éstos que han logrado radicarse en Quito o Ibarra. Por lo general, cuando han logrado establecerse, por haber conseguido un trabajo estable, llaman a sus her

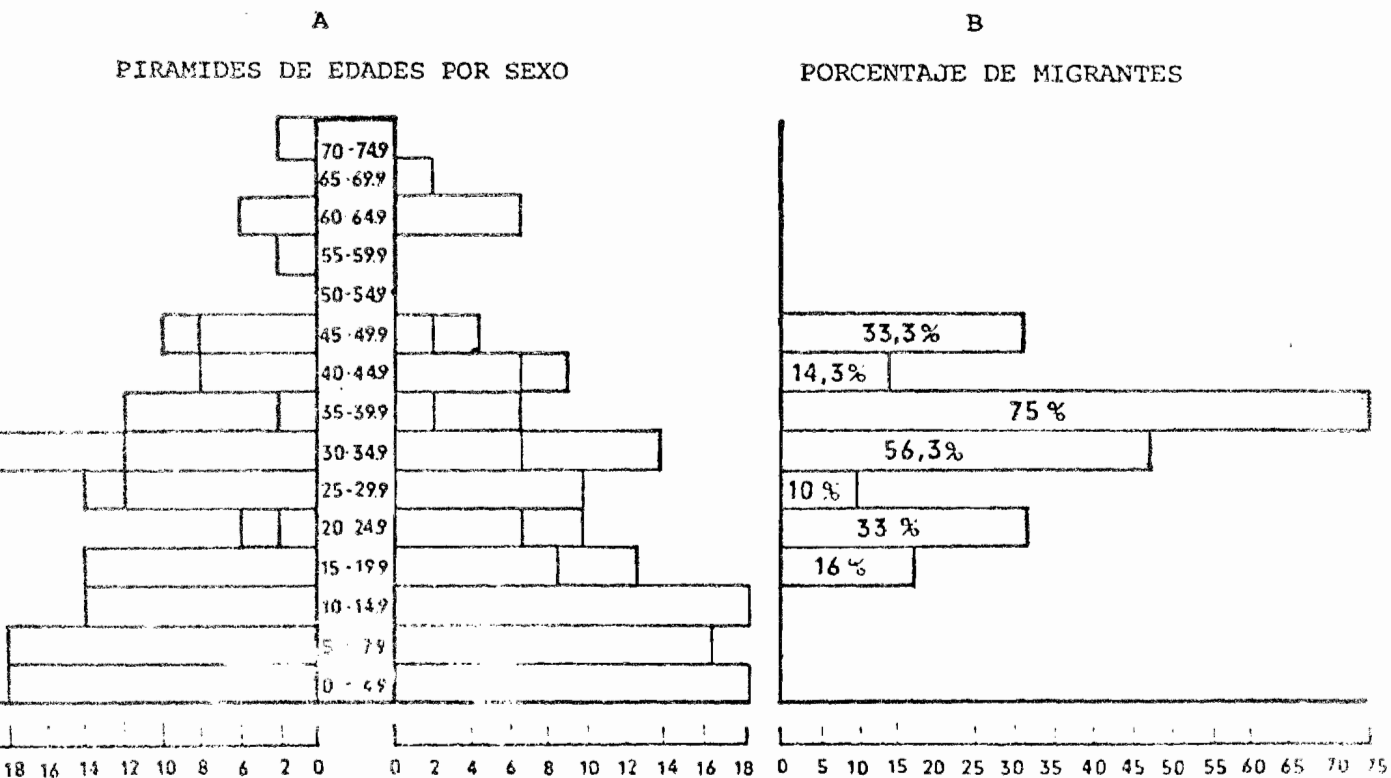
(1) "La migración no es causa de la pobreza urbana sino síntoma que refleja la pobreza de las áreas rurales, la cual a su vez es el resultado de una combinación de elementos estructurales que operan en la sociedad, especialmente el grado de concentración de la tierra y sus consecuencias en el sistema social y político. La migración sólo transfiere la pobreza entre las áreas. KLEIN, Op. Cit. p.312

manos y así sucesivamente se van trasladando. Tenemos el caso de dos familias que, si bien mantienen sus casas en la localidad, gran parte del año viven fuera del lugar. Los moradores informan que estas familias tienen pensado establecerse definitivamente donde están trabajando en la actualidad.

En el Gráfico No.2 se puede observar la cantidad de jóvenes que han salido del lugar en busca de trabajo.

GRAFICO No.2

PORCENTAJE DE HIJOS QUE HAN MIGRADO
DE LAS FAMILIAS DE SAN MIGUEL DE GUANO
QUE AUN RESIDEN ALLI



FUENTE: ENTREVISTAS REALIZADAS EN SAN MIGUEL DE GUANO
ELABORADO: C.O.C.

En el lado A del Gráfico No.2 se encuentra la población total de San Miguel de Guano, incluidas las personas que han migrado. En el lado B se encuentra el porcentaje de las personas que han migrado, por estrato de edad.

Como se puede apreciar, el proceso migratorio empieza a darse a los 15 años de edad; el mayor porcentaje es el del estrato que va de 35 a 39.9 años. De acuerdo con la información recogida de las familias de los migrantes, éstos han salido en busca de trabajo ya que no hay donde ocuparse en el sector.

Un informante dice: "Mi hijo tuvo que salir antes de los 15 años; habiendo terminado la escuela regresó por poco tiempo, luego salió a trabajar y son 20 años que él no vive aquí. Se lo ve de vez en cuando o cuando vamos a ver le. Esta es la razón por la que no se le ha visto hasta dos años seguidos".

De los datos disponibles se puede deducir que la migración poblacional se da en las edades en que la fuerza de trabajo tiene mejores posibilidades de desarrollarse. Hay que anotar que todo proceso de formación de la fuerza de trabajo, hasta el momento en que ésta se encuentra en plena capacidad de trabajo, se hace en la unidad campesina. De esta manera, la unidad familiar tiene que absorber, en gran medida, el costo de la reproducción de la fuerza de trabajo que necesita la sociedad para el funcionamiento del sistema productivo imperante.

Por lo general, lo que ha ido ocurriendo en este sector desde hace algún tiempo, es que el joven que termina la escuela, parte o toda la formación secundaria, sale a trabajar fuera del sector, radicándose en otros lugares, especialmente en Quito.

CUADRO No.5

LUGAR DE RESIDENCIA DE
HIJOS MIGRANTES DE FAMILIAS
DE SAN MIGUEL DE GUANO

| Lugar de Residencia % | Quito | Ibarra | Otavaló | San Isidro | Río Blanco |
|-----------------------|-------|--------|---------|------------|------------|
| | 76% | 4.8% | 4.8% | 9.6% | 4.8% |

FUENTE: ENTREVISTAS REALIZADAS EN EL SECTOR
ELABORADO: C.O.C.

De la población que ha migrado a otros lugares del país, el 76% se encuentra en la capital de la República. El 85.6% reside fuera de la provincia natal (Quito, Ibarra, Otavaló), y el 14.4% está dentro de ella. Sólo el 4.8% se ha radicado en sectores de colonización dentro de la provincia (Río Blanco). No se ha podido determinar el número de migrantes en las familias campesinas sin tierra, por ser muy jóvenes los hijos, ya que el promedio de estos últimos es de 6.3 años de edad. Las familias que tienen tierras son más viejas, siendo el promedio de edad de sus hijos de 24 años. A este sector pertenecen todos los migrantes.

I.4.4. LAS VIVIENDAS Y LOS SERVICIOS

Anteriormente se ha dicho que existen, dentro de la población de San Miguel de Guano, personas que estuvieron tradicionalmente vinculadas a la hacienda Ingueza, otras que han fijado su lugar de residencia porque contrajeron matrimonio y otras personas que han venido de otras provincias a radicarse en el sector en estudio.

Las viviendas se encuentran ubicadas en la ladera de la loma de Pungarito

que pertenece a la hacienda Hoja Blanca, y junto al Camino Real que sirve de lindero con la propiedad de Napoleón Cabezas. Por estar a la vera del camino, junto a las laderas de una loma, el poblado no se ha podido extender más.

Las propiedades que están rodeando a la población de San Miguel de Guano pertenecen a Napoleón Cabezas (quien dispone de algunas propiedades, tanto en la provincia del Carchi como en la de Imbabura). Este tiene una planicie de 8 ha. de extensión aproximadamente, frente al barrio, las mismas que han sido trabajadas esporádicamente, en especial cuando se empieza a organizar la población. La propiedad de Oswaldo Orbe, que está en la parte posterior de la población, frente a la de Cabezas, tiene el nombre de Hoja Blanca. Por último, se encuentran en la parte alta las tierras de Abraham Benavides. Estas tierras, a excepción de la hacienda Hoja Blanca, fueron vendidas por Gonzalo Terán, quien es heredero de parte de la hacienda Iguenza, y las vendió con el objetivo de evitar que se genere algún movimiento de la población, para la captación de tierras, que afecte directamente a la hacienda. (1)

Los pobladores del sector, en diferentes oportunidades, han desarrollado esfuerzos para conseguir que se les adjudique el terreno que queda frente a las viviendas, pero no han podido lograr este objetivo debido a muchos factores, entre ellos, los limitados recursos económicos con que cuentan. La declaración de estas tierras como zona urbana ha limitado tanto el desarrollo del sector como el de las formas organizativas participativas de

(1) "Otra característica interesante del proceso de transformación es que las haciendas que intensifican las ventas de tierras son aquellas que se encuentran ubicadas junto a grandes centros de alta densidad poblacional." - Miño, Op. Cit. p.138.

la población.

En la actualidad, existen 31 casas construídas, de las cuales el 51.6% se encuentran ocupadas por sus propietarios de forma permanente, el 12.9% son habitadas por familiares de los dueños o están en arriendo, y el 35.5% restante se encuentran deshabitadas, debido a la migración que se ha dado en el sector. (1)

CUADRO No.6

ORIGEN DE LA VIVIENDA

EN SAN MIGUEL DE GUANO

| MUNICIPIO | LIQUIDACION TRABAJO EN HACIENDA | COMPRA | HERENCIA | TOTAL |
|-----------|---------------------------------------|--------|----------|-------|
| 12.58% | 18.7% | 37.5% | 31.3% | 100% |

FUENTE: ENTREVISTAS REALIZADAS EN EL SECTOR
ELABORADO: C.O.C.

Como se puede apreciar en el Cuadro No.6, el origen de la vivienda de los pobladores de San Miguel de Guano es diverso. El 12.5% de los "planos", donde se han construído las viviendas han sido entregados en forma gratuita

(1) El Censo Nacional realizado en noviembre de 1982 establece que en San Miguel de Guano se encuentran 31 viviendas, de las cuales el 67.7% están ocupadas por sus propietarios, el 7.2% están ocupadas por personas no propietarias y el 25.1% de las casas están deshabitadas. Comparando estos datos con los obtenidos durante la investigación, se encuentra una diferencia. Esto se debe a que los Censos no han tomado en cuenta como casas habitadas a las que pertenecen a las dos familias que están en proceso de migración, por un lado, y por otro, las viviendas que están siendo arrendadas o en las que residen familiares de los propietarios.

por el Consejo Cantonal de Espejo a los moradores, cuando se declaró gran parte de la hacienda Iguenza como zona urbana (1)

Luego se tiene que el 18.7% de la vivienda fue adquirida por la entrega que hiciera la hacienda a sus trabajadores como parte de la liquidación que realizó por el trabajo que habían desarrollado en ella.

En cambio, el 31.3% de las viviendas ha sido recibido por los moradores como parte de la herencia que han dejado sus padres o la entrega que ellos les han hecho en vivienda.

Un porcentaje considerable, el 37.5%, han sido compradas, ya sea por la adquisición de los "planos" al Consejo Cantonal o por compra a terceros.

Asimismo, se puede establecer que el 72.2% de la población cuenta con pequeños terrenos para la actividad agrícola (tienen extensiones que van de $\frac{1}{4}$ a 4 ha.). De este porcentaje, el 30.8% ha recibido las tierras como parte de la liquidación del trabajo precario que realizó en la hacienda, y el 69.2% lo ha adquirido mediante compra.

Los entrevistados cuentan que, para poder tener acceso a las tierras, tuvieron que vender el ganado que poseían (2). De esta manera se puede apreciar que los animales son una fuente de ahorro y de ingresos de la población rural. Más adelante se profundizará este aspecto.

Si se toma a las familias que disponen de tierras, se encuentra que el

(1) La entrega de los "planos" se hizo en forma simbólica, ya que con anterioridad se habían posesionado aquellas personas de el lugar.

(2) Uno de los moradores manifestó: "En el tiempo que compré el terrenito, vendí dos cabezas de ganado, que estaban todavía lechando, para comprar el terrenito."

14.3% las compró al Consejo Cantonal, el 21.4% compró a particulares, el 14.3% las recibió por herencia y al 14.3% les fueron entregadas en vida por los padres; el 7.15% vive en casa de propiedad del padre, el 7.15% no tiene casa propia y sólo el 21.4% las recibe como parte de la liquidación de la hacienda. El 30.8% los recibió como parte de la Reforma Agraria (1) y el 7.7% tiene tierras en sociedad.

De la población que no posee terrenos, el 40% compró la vivienda, el 20% recibió por herencia y el 40% no dispone de vivienda. De esta manera, se puede apreciar la diversidad de origen que tiene la vivienda en este sector en estudio.

I.4.5. RELACIONES SOCIALES Y ORGANIZATIVAS

En la actualidad, la población vive un proceso bastante marcado de individualización. Esto se debe al surgimiento de diferentes espacios de poder que existen dentro del sector.

El Comité Pro-Mejoras ha sido tradicionalmente una instancia organizativa donde han confluído los intereses y reivindicaciones de los pobladores de San Miguel de Guano. Los directivos del Comité (2) han tenido relaciones de diverso tipo con las autoridades seccionales y provinciales, permitiéndoles, de alguna manera, satisfacer ciertas reivindicaciones inmediatas del barrio, como el arreglo del camino, la construcción de la escuela, etc.

(1) Este sector que recibió como parte de la Reforma Agraria fue el que que qu é dó trabajando en la hacienda a mediados de la década de 1970.

(2) Ex-mayordomo de la hacienda, contratista y cabecilla del barrio. Además ha participado un trabajador esporádico de la hacienda que también es cabecilla.

Por otra parte, estos mismos directivos estaban vinculados estrechamente con los propietarios de la hacienda y de las fincas del sector, ya sea porque trabajaban en sus propiedades (o alguno de sus familiares) o mantenían alguna otra vinculación de tipo extra económico (principalmente como compadre o comadre), razón por la cual nunca se plantearon realizar ninguna acción que vaya en contra de los intereses de las tierras aledañas. De vez en cuando se ha expresado el dueño la inquietud de los moradores por adquirir esa extensión de terreno que queda frente al caserío, pero no se ha efectivizado ninguna iniciativa.

Por esta razón, cierto sector de la población, que en su mayoría no tiene acceso a la tierra o su propiedad es muy limitada y sus posibilidades muy estrechas, busca un nuevo espacio para canalizar de manera más directa y efectiva, sus reivindicaciones por la tierra, por lo que se creó la Asociación de Trabajadores Agrícolas "Tierras Carchenses".

La formación de la Asociación creó una profunda división dentro de la población, debido a que los directivos del Comité Pro-Mejoras se opusieron rotundamente a los intereses de la Asociación y trataron de aislarlos a través de la influencia que tenían dentro de la población.

Por un lado, la Asociación trata de ampliar su base de apoyo explicando e incitando a toda la población a que se una y poder luchar juntos por sus reivindicaciones (1). Por otro lado, el Comité Pro-Mejoras acusaba a la Asociación de querer "robar tierras", que era un grupo de "comunis-

(1) PRIETO Y BUSTAMANTE: FORMAS DE ORGANIZACION Y ACCION CAMPESINAS, 1982.

tas ateos", con el objetivo de que los moradores tengan miedo y recelo de la organización que se formó. Además, tras la directiva del Comité Pro-Mejoras se encontraban los grandes propietarios del sector (1). Se cuenta que los propietarios dieron dinero a los directivos del Comité Pro-Mejoras para que realicen fiestas y logren la participación de mayor número de personas.

De hecho, en esta pugna se encontraban enfrentadas dos decisiones diferentes que disputaban su influencia dentro del sector.

Las personas que se encontraban dentro de la Asociación estaban unidas con mayor fuerza que las que participaban en el Comité Pro-Mejoras, debido a las calumnias que fueron hechas contra este grupo. Además, los miembros de la Asociación no pudieron conseguir trabajo en el sector ya que los propietarios de las tierras donde trabajaban no permitieron que sean contratados.

Los asociados se vieron en la necesidad de buscar otros lugares de trabajo para poder subsistir, e inclusive desarrollaron (especialmente las mujeres) un nuevo medio de ingreso a través del tejido. Cabe anotar que algunos hombres aprendieron a tejer. (2)

Los moradores que estaban en oposición a la Asociación se dedicaron a criticar con mucha fuerza y manifestaron su rechazo a las "pretensiones" de la

(1) La oposición unánime de los propietarios del sector, especialmente de los herederos de la hacienda Inguenza, para que fracase la organización y de esta manera evitar que proliferen situaciones similares en los demás barrios que rodean a esta hacienda.

(2) En este tiempo estaban los voluntarios alemanes en el sector a través del convenio con la UNOCAR. Esta situación es aprovechada por los miembros de la Asociación "Tierras Carchenses", que ven en esa actividad una salida inmediata a sus necesidades vitales.

Asociación.

Esta situación hace que, por un lado, se resquebraje la unidad barrial y, por otro, se den dos posiciones: una que trata de defenderse mediante la unión y fortalecimiento organizativo y otra que va atomizando e individualizando a la población.

Esta división se agudizó aún más, cuando se terminó de construir la capilla. La división se genera entre los moradores que estaban en contra de la Asociación de Trabajadores Agrícolas. Por un lado, un sector impulsa a que todos los objetos de la iglesia antigua pasen a la nueva y de esta manera quede para servicio social del barrio la nueva capilla. En cambio, el otro sector se opone a esa decisión y mantiene las dos capillas funcionando, debido, según ellos, "a que no se puede permitir que en la casa de Dios se realicen actividades que no tengan que ver con el servicio a Dios".

Esta situación ha generado gran descontento entre uno y otro grupo de moradores, a tal punto que en la actualidad existen dos presidentes del Comité Pro-Mejoras, es decir que hay dos comités pro-mejoras.

Aquí se puede ver que el espacio que mantenía al ex-mayordomo se fue debilitando en la medida de que no respondía a los intereses de la población, gestándose una organización alternativa que responde a esos intereses. Se genera otro incidente que marca con mayor claridad la falta de representatividad de este dirigente: como persona que trata de competir con su poder, el trabajador ocasional, que es cabecilla, el mismo que se opone rotundamente a que deje de funcionar la vieja capilla, se nombra Presidente del Comité Pro-Mejoras. El se encuentra apoyado por sus familiares y busca, me

diante sus lazos de amistad, tener el reconocimiento de toda la población.

La población se mantiene en una actitud indiferente frente a la disputa de poder entre estas dos personas. Lo que le interesa actualmente a la población es afrontar sus necesidades, luchar por su supervivencia. Las acciones que tratan de ser impulsadas por cualquiera de las dos personas, no son tomadas en cuenta por la población, con excepción de los familiares que rodean a cada uno de los presidentes.

Después de una ardua lucha, de mantener el juicio sobre las tierras por cerca de 5 años, en donde han tenido que gastar continuamente para los trámites legales, comisiones y recepciones a funcionarios, las autoridades del IERAC determinan que en 1971 se declare toda la parroquia 27 de Septiembre zona urbana, la misma que abarca las siete haciendas de Inguenza, las desmembraciones de las mismas y otras propiedades que están cercanas a ella.

Esta situación hace que los miembros de la Asociación tengan una enorme frustración, puesto que, en primera instancia, ya existía la posibilidad de reversión de las tierras, frustración que conduce a algunos de los miembros, especialmente aquellos que no tienen tierras, a migrar a otros sectores de la provincia y del país. Esto ha hecho que algunos de sus directivos hayan salido del lugar, y, por esta razón, la Asociación se encuentra en la actualidad sin mayor actividad.

Actualmente, las personas que aún viven en San Miguel de Guano, y que estaban organizadas, añoran volver a organizarse, reactivar efectivamente la Asociación, pero manifiestan que no tienen quien los dirija, quien pueda

ser cabeza de la organización, ya que todos los que conocían de la situación han salido del lugar, "las personas que nos dirigían se han ido de nuestro lado".

Entre las personas que estaban organizadas y han quedado en el lugar, se mantiene una relación de apoyo y solidaridad, se realizan "presta manos" en los momentos en que se requiere, cada uno está pendiente del otro, existe un interés de mantener viva esa interrelación anterior, teniendo también la esperanza de volver a reactivar la Asociación. Se ha podido evidenciar que algunos de los moradores que estaban en contra de la Asociación ahora están dispuestos a unirse en su lucha, a participar en la organización.

En la población de San Miguel de Guano se festejan dos fiestas anuales, la del Niño, y la del patrón del barrio "San Miguel", que años atrás se festejaban con mucha pompa y majestuosidad. Cuentan que en las fiestas de San Miguel, mucha gente venía de El Angel, La Libertad y otros sectores. Había juegos pirotécnicos (1), vacas locas, palos encebados, música, etc.

En la actualidad, estas fiestas han decaído por falta de colaboración de la gente, que se encuentra desunida, lo único que hacen es dar un aporte de cincuenta sucres para la misa. Algunos moradores sólo participan en la misa y vuelven a su casa. En cambio, otros, como los directivos de los comités pro-mejoras, hacen grandes fiestas con sus familiares. Viene gente de otros lados, que dicen ser familiares de los dirigentes de los comités pro-mejoras.

(1) Se conoce que en San Miguel de Guano se construían los castillos, juegos artificiales, los mismos que eran llevados a otros cantones y provincias del país. Comentario del profesor Vásquez.

ras, a pasar las fiestas del barrio. Son los únicos que celebran las fiestas, los demás participan únicamente de la misa.

Las personas con mejores recursos económicos dentro del barrio son las que efectivamente realizan las fiestas. Se quiere impulsar a que esta tradición se mantenga y a la vez exigir a la población que participe, aunque sea en los actos religiosos. Estas personas son las que tratan a toda costa de mantener su influencia y presencia dentro del barrio.

Son los que han dispuesto la cuota de poder que pueden tener en el barrio. Entre los moradores se ha perdido casi totalmente sus vínculos de amistad y camaradería. En raras ocasiones, personas del barrio, que no participan en la Asociación, se dedican a conversar o tomar en la tienda donde se vende licor.

Esta situación nos da la medida de como se ha atomizado y se ha dividido al barrio. Se puede decir que en este sector existe una fuerte disgregación social.