

**FACULTAD LATINOAMERICANA DE CIENCIAS SOCIALES**

**SEDE ECUADOR**

**PROGRAMA DE SOCIOLOGÍA**

**CONVOCATORIA 2009 – 2011**

**TESIS PARA OBTENER EL TÍTULO DE MAESTRIA EN CIENCIAS  
SOCIALES CON MENCIÓN EN SOCIOLOGÍA**

**EL DESBORDE DE LA VIOLENCIA: RAZA, CAPITAL Y GRUPOS  
ARMADOS EN LA EXPANSIÓN TRANSNACIONAL DE LA PALMA  
ACEITERA EN NARIÑO Y ESMERALDAS**

**IVÁN ERNESTO ROA OVALLE**

**OCTUBRE DE 2012**

**FACULTAD LATINOAMERICANA DE CIENCIAS SOCIALES**

**SEDE ECUADOR**

**PROGRAMA DE SOCIOLOGÍA**

**CONVOCATORIA 2009 – 2011**

**TESIS PARA OBTENER EL TÍTULO DE MAESTRIA EN CIENCIAS  
SOCIALES CON MENCIÓN EN SOCIOLOGÍA**

**EL DESBORDE DE LA VIOLENCIA: RAZA, CAPITAL Y GRUPOS  
ARMADOS EN LA EXPANSIÓN TRANSNACIONAL DE LA PALMA  
ACEITERA EN NARIÑO Y ESMERALDAS**

**IVÁN ERNESTO ROA OVALLE**

**ASESOR DE TESIS: VALERIA CORONEL**

**LECTORES: CATHERINE WALSH**

**JOSÉ FIGUEROA**

**OCTUBRE DE 2012**

La configuración de un territorio para la vida, siempre fue para nosotros La gran Comarca Territorial del Pacífico, que es la tierra donde nos trajo la ambición de otros. Donde nos ancló el amor por la tierra perdida, que se quedó al otro lado del mar. Esto, cientos de años antes que nazcan los estados que ahora nos ordenan

**Abuelo Zenon**

**A mis padres Aura y Ernesto,  
a mi hermana y mis hermanos**

## **AGRADECIMIENTOS**

A todos los compañeros y compañeras afro esmeraldeños que ayudaron para la realización de esta tesis, por que gracias a sus testimonios y a sus preguntas pudimos reconstruir la historia contemporánea del norte de Esmeraldas que había sido invisibilidad hasta este momento.

## ÍNDICE

<b>Contenido</b>	<b>Páginas</b>
RESUMEN.....	7
INTRODUCCION.....	8
<b>CAPÍTULO I</b>	
DE LA PALMA Y LOS ESPACIOS RACIALIZADOS DE SU EXPANSIÓN.....	15
Una introducción a la Palma Aceitera y la geopolítica y violencia de su expansión en territorios comunales.....	18
La reproducción del capital transnacional colonial en la economía de la palma.....	24
Primer acercamiento a una problemática generalizada del cultivo de la palma aceitera.....	29
Segundo acercamiento a una problemática situada de la palma aceitera –Colombia-.....	35
La palma aceitera en Ecuador, primeras aproximaciones a la problemática en San Lorenzo.....	43
Palma aceitera, tierra y violencia.....	47
<b>CAPÍTULO II</b>	
PALMA Y CAPITALISMO: COLONIALISMO, RAZA Y VIOLENCIA.....	55
La formación del capitalismo colonial (La configuración del sistema mundo moderno colonial).....	56
Colonialidad del poder y Sistema-mundo.....	57
Raza y capitalismo (acumulación y racismo en el sistema-mundo).....	64
Acumulación capitalista.....	65
Acumulación por desposesión (la acumulación criminal en la palma aceitera).....	70
<b>CAPÍTULO III</b>	
CAPITAL Y VIOLENCIA. EL PARAMILITARISMO EN NARIÑO Y SUS ECOS EN EL NORTE DE ESMERALDAS.....	76
Capital criminal transnacional.....	78
El uso de la violencia.....	84
Paramilitarismo y acumulación – expansión del paramilitarismo -.....	87

Breve historia del paramilitarismo, territorio y economía criminal.....	88
Paramilitarismo en la región sur de Colombia.....	96
El conflicto armado en Nariño 2000 – 2004.....	97
La llegada y el establecimiento del paramilitarismo en Nariño.....	99
Del Paramilitarismo a las BACRIM en Nariño, 2006 – ?.....	102
Mega proyectos en Esmeraldas y Nariño.....	108
Megaproyectos en Nariño.....	110
Minería en Nariño.....	112
Breves conclusiones del capítulo.....	113
<b>CAPÍTULO IV</b>	
<b>VIOLENCIA, RAZA Y CAPITAL: PALMA ACEITERA Y ACTORES ARMADOS EN EL NORTE DE ESMERALDAS. - A MANERA DE CONCLUSIONES –.....</b>	
Palma aceitera un atentado contra el territorio ancestral y comunal.....	118
Procesos sociales y el capital extractivo en el norte de Esmeraldas.....	118
La organización social y la resistencia en el norte de Esmeraldas –el caso de la OCAME-.....	122
Expansión de la palma aceitera en el norte de Esmeraldas.	
Fases de la violencia en el norte de Esmeraldas.....	125
El doble discurso del Estado.....	126
El año 2000, primeros años de violencia organizada.....	130
La presencia de actores armados colombianos en el norte de Esmeraldas....	131
Genealogía, uso y economía de la violencia.....	136
Primera fase de presencia del paramilitarismo 2000 – 2004.....	139
Segunda fase: Establecimiento y consolidación del paramilitarismo 2004 – 2009.....	140
La violencia de 2007 a 2009.....	141
Para-institucionalidad y última fase: Consolidación del sicariato y retracción del paramilitarismo. 2009 –?.....	147
2009: retracción paramilitar, continuación del sicariato .....	152
Sicariato, palma aceitera y territorio.....	156
Minería, la continuación de la violencia en el norte de Esmeraldas.....	161
BIBLIOGRAFÍA.....	168

## RESUMEN

Las condiciones estructurales de discriminación, pobreza, exclusión y violencia frente a los pueblos afro-descendientes en el norte de la provincia de Esmeraldas, han permitido que en esta región del Ecuador, como Choco y Tumaco en Colombia, queden a merced de factores que vulneren sus prácticas de vida. Parte de esos factores se han ido estructurando con la presencia de actores armados ilegales colombianos, sicarios ecuatorianos, rutas de narcotráfico y en los últimos años con el cultivo de palma aceitera y la minería ilegal.

La palma aceitera en el Ecuador aparece como un proyecto de desarrollo que tiene sus primera expresión en la región de Quininde, posteriormente se expande a mas regiones del país, donde la que ha tenido mayor crecimiento en la ultima década ha sido el bloque de cultivo que corresponde al norte de Esmeraldas en los Cantones de Eloy Alfaro y San Lorenzo, El monocultivo en su expansión a vulnerado la soberanía alimentaria de las comunidades afro-descendientes e indígenas que habitan esta región fronteriza, sumado a ello se han dado situaciones no muy claras de traspaso de tierras, y por ultimo con la consolidación del cultivo de la palma en la región también se da la consolidación de grupos armados ilegales colombiano y sicariales ecuatorianos, que vieron en la región una forma de establecer economías ilegales y ejercer el narcotráfico, todo ello con ayuda del ejercicio de la violencia

En la región fronteriza se pudo establecer la presencia de grupos paramilitares colombianos, grupos guerrillero y narcotraficantes, en este sentido el fenómeno de la expansión de la palma aceitera en la región norte de Esmeraldas contiene factores muy similares al proceso que se vivió en Colombia especialmente en el departamento de Nariño, de ahí el carácter analítico de la presente investigación tanto en la provincia de Esmeraldas en Ecuador como el departamento de Nariño en Colombia. El estudio y análisis de la presente tesis se realizo bajo postulados como la acumulación por desposesión, el estudio de las economías criminales que actúan bajo formas ilegales para reproducirse y todo ello analizado desde el marco de la colonialidad del poder y el sistema-mundo moderno.

## INTRODUCCION

En la construcción histórica del capitalismo se requiere hacer análisis locales y globales de territorios que hayan sido afectados por la dinámica criminal que ha tomado la acumulación. Ello quiere decir, que el estudio de pequeños espacios como regiones globales nos permite evidenciar las particularidades de acción del capitalismo, así mismo nos da cuenta de los patrones de poder que permanecen intactos en la construcción histórica del capital como lo son los sistemas de poder, los sistemas de clasificación racial, los sistemas esclavistas, de explotación laboral, etc.

Al constituirse la región del pacífico colombo-ecuatoriano como un espacio unido a lo global por medio de la acción particular del capitalismo que se ha ejercido históricamente allí a través del monocultivo podremos mostrar que el capitalismo tiene ejes en común para su expansión y particularidades, todo ello lo podremos ver a través del monocultivo de la palma aceitera. Los ejes comunes son las entidades del capital que han permanecido históricamente están presentes a lo largo del sistema mundial como lo son los sistema de explotación y la reproducción de los mismos; las particularidades que adopta el capitalismo a través del monocultivo y con base a esta región del pacífico son el uso de la violencia y de los sistemas de discriminación racial para así convertir a dicha región en un nicho de particularidades que son acordes al sistema de explotación implementado por la palma aceitera, que algunos catalogan de esclavista.

Para mirar la reproducción del capital y de los sistemas de explotación se hace indispensable observar los sistemas de acumulación que genera el capitalismo y en especial los de la palma aceitera, (la economía de la palma), ese eje común está presente de diferentes formas en el capitalismo, se puede hablar de un sistema de acumulación originaria que muta conforme a las necesidades de dicho sistema de ahí que la acumulación de manera violenta y desposesiva deviene de esa acumulación originaria. Precisamente en la particularidad de la implementación del sistema de acumulación de la palma aceitera se verá cómo este recurre a la violencia a través de grupos paramilitares y de grupos sicariales que hacen presencia en el espacio geográfico del pacífico colombo ecuatoriano, específicamente en el departamento de Nariño al sur de Colombia y en el provincia de Esmeraldas en el norte de Ecuador. Esta región es una sola desde



este estudio puesto que allí se reproduce el capital de igual manera través de la palma aceitera, y la particularidad es el uso de la violencia en territorios con una presencia mayoritariamente afrodescendiente, de ahí que la acumulación y el capitalismo en su reproducción no ha dejado de reproducir el patrón racial de poder que hace visible la discriminación y el continuo abuso que ha hecho históricamente el capitalismo tanto de comunidades afrodescendientes como indígenas.

Bajo este panorama, y estableciendo que el capitalismo en su forma más violenta, ilegal y racista ya no reconoce espacios nacionales, por el contrario el capitalismo en sus formas ilegales se ha transnacionalizado y ello permite evidenciar que el patrón de poder racial que está inmerso en el capitalismo se haga más visible. De esta manera se puede decir al día de hoy que el capitalismo sigue reproduciendo una jerarquía racial de explotación a través de la palma aceitera, con base a esta problemática transnacional y local es que esta investigación plantea la siguiente pregunta problema: ¿Qué factores permiten la expansión de palma africana acompañado de la presencia del paramilitarismo a largo del litoral pacífico colombo-ecuatoriano y como ello afecta las practicas de vida de las comunidades afrodescendientes que allí residen? , tomando como eje central en la investigación el siguiente objetivo: Analizar la expansión del cultivo de palma africana con relación a la presencia del paramilitarismo en litoral pacífico Colombo-Ecuatoriano y el impacto de ello en las comunidades afro-descendientes tanto en Colombia como en Ecuador.

Evidenciar las particularidades del accionar capitalista a través de la palma en esta región que comprende el sur pacífico colombiano y el norte del pacífico ecuatoriano es necesario plantear objetivos específicos que nos permitan hacer las búsqueda o Establecer si la ampliación de la frontera agrícola de la palma africana está relacionada con el fenómeno paramilitar a lo largo del litoral pacífico colombo-ecuatoriano. Así mismo poder establecer si se han afectado las prácticas de vida de las comunidades afro en las cuales se encuentra la presencia del cultivo de palma. Y por último identificar la relación que existe entre la presencia de comunidades afro en la región del pacífico, las prácticas políticas de los mismos; la presencia del paramilitarismo, el estado ecuatoriano y colombiano y el desarrollo del capital a través del cultivo de palma.

## **La metodología como un compromiso político**

La metodología que se implementó en la investigación partió de un análisis cualitativo recogiendo los postulados de la sociología política y económica, de ahí que se hará un rastreo teórico en donde se pondrán en dialogo las dos áreas de estudio, para ver el fenómeno de la expansión del capitalismo a través del ejercicio de la violencia. Así mismo se hará un acercamiento teórico a los análisis que se han realizado sobre el cultivo de palma por parte de organizaciones no gubernamentales y entidades estatales tanto de Colombia como de Ecuador. El acercamiento a algunos testimonios en la región a través de entrevistas es fundamental, como testimonios compilados en algunos trabajos realizados por habitantes a lo largo de la región. Con ello se puede ver el fenómeno en una perspectiva vivencial e histórica, a su vez, las consecuencias políticas que ha tenido este proceso con relación a las comunidades. De esta manera se ponen todos los elementos de un debate teórico constante y reconociendo la problemática planteada por los habitantes para entender cómo opera la violencia en zonas de cultivo de palma y el papel que tiene allí el estado ecuatoriano, y las empresas cultivadoras.

Lo primordial en esta investigación es el procesamiento de la información recogida en el campo, puesto que allí están las vivencias que ha dejado la entrada del palma en la región, a su vez está la genealogía de los procesos de desposesión y de violencia que se han dado con la usurpación de territorios para la expansión del cultivo, por ello el componente fuerte de esta investigación son las fuentes de los habitantes. Afortunadamente esta investigación contiene una fortaleza y es la de contar con el aval de las comunidades afrodescendientes para la realización de esta investigación, de ahí que la información recogida responde al compromiso político y la responsabilidad académica que tiene la investigación frente a las preocupaciones y cuestionamientos que tiene la comunidad frente a la expansión y el ejercicio de la violencia que ha traído la palma consigo desde hace casi dos décadas.

Las fuentes recogidas corresponden a los habitantes que se encuentran en la región afectada por esta dinámica racista y violenta del capital palmero, así mismo, se cuenta con análisis recientes que se han hecho de la región sobre la expansión del monocultivo de la palma aceitera. Sumado a los testimonios y a algunas fuentes académicas, esta investigación cuenta con escritos de autores colombianos que analizan la simbiosis del fenómeno paramilitar, el capitalismo criminal transnacional y la palma

aceitera. De esta forma estamos dando todo un marco de análisis, académico y lo más importante con fuentes vivenciales que dan cuenta de la genealogía de la expansión de la palma y de la violencia paramilitar, guerrillera y sicarial en la región.

A lo largo de la investigación se podrá ver que los testimonios de las comunidades y los escasos análisis que han abordado el problema de la palma en la región están dando cuenta de los flujos comerciales ilegales que se están reproduciendo en la región, y de los estragos sociales y ambientales que está ocasionando la palma. En este sentido contamos con testimonios y trabajos de sabedores de la región, que preocupados por la problemática que los aqueja se han lanzado a mostrar lo que está pasando, pero ello no logra los ecos esperados, esta investigación retoma todos estos esfuerzos para intentar dar cuenta al pie de la letra de lo que pasa en la región.

Por otro lado esta investigación cuenta con información proporcionada por instituciones estatales que se encargan de monitorear los diferentes cultivos que hay en el Ecuador, la palma aceitera está entre esos cultivos que se monitorean a través de los censos agrícolas anualmente. Así mismo para darle más veracidad se intentó acceder a las instituciones estatales que se encargan del manejo de la tierra y de su tenencia, allí se encontró varias problemáticas, precisamente la institución encargada acababa de salir de una modificación, dada la corrupción y la fraudulencia que había desde la institución con la venta de tierras, de ahí que no fue posible acceder a la información concerniente a venta y traspaso de tierras. Así mismo se intentó acercarse a las instituciones notariales donde se consignan los registros del traspaso de tierras, pero esta información tampoco estuvo accesible. La información en cuanto a hectáreas y producción de palma se recogió a partir de instituciones como el ministerio de Agricultura, ANCUPA, que es la asociación de palmicultores, y el sistema de información de censos agrícolas del Ecuador.

Por último, el intento de esta tesis no es tomar las fuentes de los habitantes del norte y fortalecer las hipótesis teóricas de algunos académicos, lo que se pretendió fue a partir de las fuentes intentar dar una explicación compleja de la realidad que vive la región, desde un principio se incurrió en el error de validar hipótesis que no eran acordes a la realidad. El ejercicio investigativo es un ejercicio político y de sinceridad, al considerarse así, la investigación debe responder a unas realidades complejas y concretas. La violencia y la presencia de actores armados y la falta de presencia del

estado en la región norte de esmeraldas requiere hipótesis que devienen de los propios pobladores, de ahí que las principales fuentes teóricas fueron proporcionadas por los habitantes, ello quiere decir que en la labor investigativa se hizo un ejercicio de traducción puesto que los testimonios recogidos estaban dando puntadas de los debates teóricos que servirían para la realización de la investigación y para dar cuenta de la realidad en la región.

El ejercicio de traducción consistió en que tomando los testimonios de los habitantes se buscaron los parámetros o los ejes que conectaban los acontecimientos en la región, esos ejes en común fueron la expansión del capital palmicola de manera violenta, la presencia de actores armados ilegales colombianos y el más importante, la discriminación y el racismo estructural que perciben los habitantes por parte del estado y la nación ecuatoriana, discriminación hacia el norte de Esmeraldas como de la provincia en general.

La construcción teórica de esta investigación se hizo con base a los testimonios, fue una labor constante donde se tomaban los ejes presentes en los testimonios y se les ponía a discutir con hipótesis teóricas de la economía, la sociología, los estudios culturales, la postcolonialidad y la decolonialidad, de ahí que el panorama complejo que presentan los testimonios se hace evidente en la construcción teórica, esperando cumplir con el compromiso político e investigativo que esta investigación adquirió al aceptar las inquietudes y testimonios de los habitantes del norte de Esmeraldas.

### **Cuestiones geográficas y de delimitación**

Por otro lado, al trabajar el norte de Esmeraldas, específicamente las divisiones políticas de los Cantones Eloy Alfaro y San Lorenzo, permitieron dar cuenta de que los estudios locales requieren de un estudio que este enfocado desde un ámbito global y regional, de ahí la importancia de ver la región norte de Esmeraldas como una región que se encuentra unida al pacífico nariñense colombiano, La gran región de estudio es el norte de Esmeraldas y el sur pacifico de Nariño. Con forme a lo anterior es que se puede entender porque la investigación observa la problemática local y la sitúa en una problemática regional y por último la relaciona con el ámbito global. En este punto se puede entender la importancia de trabajar el sistema mundo como categoría teórica

desde la cual se puede abordar lo local y lo regional en una relación constante con la construcción histórica y mundial del capital. Por lo tanto esta investigación no pretende ver el norte de Esmeraldas como un espacio aislado del sistema capitalista legal e ilegal, del mercado, del ejercicio de la violencia y de la construcción racial que hay al interior del capitalismo.

Ver la región pacífico Nariño-esmeraldeña permite evidenciar como el capital actúa y se reproduce bajo diferentes formas de acumulación en dos lugares que corresponden a estados nacionales diferentes. La acumulación capitalista que se reproduce en esta gran región se funda en el ejercicio de la violencia, la desposesión y el esclavismo, así mismo nos permite mostrar que el patrón de poder racial presente en el capitalismo actúa en la región donde convergen habitantes afrodescendientes e indígenas tanto colombianos como ecuatorianos. Por último poder reconocer la región como una sola, permite dar cuenta de las dinámicas de los grupos armados colombianos que desconocen a los estados y hacen uso de la región para su provecho a través del narcotráfico, el lavado de activos y la minería ilegal lo que se denomina capital criminal transnacional.

La división estatal se contempla en varios niveles, pero ello no impide que la región se analice como una sola. La conformación de las políticas estatales encaminadas a la expansión de la palma aceitera se trabajó de manera separada, ese nivel, se relaciona con la política mundial de expansión de la palma de ahí que se trabaja de manera separada a partir de la política colombiana y ecuatoriana y ellos se conecta con las políticas globales. Así mismo, se trabajó en otro nivel la construcción económica y los sistemas de violencia que actúan en ambos estados, por un lado se puede ver que el análisis de los sistemas de violencia en Ecuador se encaminaron a evidenciar la presencia de bandas sicariales organizadas que hacen presencia en el norte de Esmeraldas. El sistema de violencia colombiano se trabajó desde la genealogía de los paramilitares y de cómo estos llegan al departamento de Nariño, dando cuenta de los intereses que los llevan allí a disputar el territorio con las guerrillas del ELN y de las FARC.

El análisis separado de la economía, la política y los sistemas de violencia permitió evidenciar los puntos de encuentro que hay en la región, uno de ellos fue la economía de la violencia, la economía de la palma, los sistemas de explotación laboral,

la falta o debilidad del estado y de acumulación violenta que recaen sobre la desposesión de territorios hacia las comunidades afrodescendientes presente en los dos estados, (algunos de ellos familiares que tienen diferente nacionalidad a causa del establecimiento de la frontera). Por lo tanto los ejes comunes en la región son la violencia, la raza y la reproducción del capital, estos permiten contraer la región como una sola que se encuentra concatenada al sistema mundial a las dinámicas y regímenes coloniales que aún siguen actuando al interior del mismo.

La región de la gran comarca que comprende el pacífico desde el norte de Ecuador hasta el sur de Panamá comprende una realidad única que se debe analizar de manera particular, se debe reconocer la separación estatal que converge dentro de esta región, pero es necesario entender que los afrodescendientes comprenden el pacífico como uno solo, desafortunadamente el capital y la palma aceitera lo comprendieron de la misma manera, y reproduce a lo largo de la región el mismo sistema de explotación y de acumulación, puesto que la construcción histórica que hizo el capitalismo y los estados nacionales de la región con base a los sistemas raciales de clasificación dan cuenta de que la población que allí habita y los recursos que allí se encuentran pueden ser explotados despididamente usando la violencia y el esclavismo.

Como decía el abuelo Zenon, sabedor afro de la región norte de Esmeraldas y lo relata Juan Garcia, sabedor afro también de la región:

La configuración de un territorio para la vida, siempre fue para nosotros La gran Comarca Territorial del Pacífico, que es la tierra donde nos trajo la ambición de otros. Donde nos ancló el amor por la tierra perdida, que se quedó al otro lado del mar. Esto, cientos de años antes que nazcan los estados que ahora nos ordenan.

Hoy los estados nacionales ordenan la región, y el capitalismo sigue reproduciendo allí de manera violenta la ambición de esos otros que no habitan allí.

## CAPITULO I

### DE LA PALMA Y LOS ESPACIOS RACIALIZADOS DE SU EXPANSIÓN

A lo largo de este capítulo se realizará un análisis crítico del cultivo de palma y las formas violentas bajo las cuales esta se expande tanto a nivel mundial como en el norte de Esmeraldas en Ecuador principalmente en las Provincias de San Lorenzo y Eloy Alfaro. El fenómeno en la región ecuatoriana se identifica como parte de un marco global. Un elemento sustancial a nuestro análisis es la relación entre racialización y violencia. La expansión de la palma y de sus formas económicas responde a espacios que se construyeron históricamente como racializados, ello quiere decir que haciendo una geopolítica mundial de la palma encontramos que la presencia de esta y de sus mecanismos violentos de expansión se encuentran presentes en espacios del sistema mundo y que los Estados modernos han racializado, o sea espacios que se reconfiguran a partir de una delimitación racial colonial<sup>1</sup>.

La geopolítica global del cultivo de la palma aceiterada cuenta de que la colonialidad sigue a un presente, (a pesar de que algunos demeritan los marcos conceptuales de-coloniales y los ubican en pasados coloniales supuestamente ya extintos). En este sentido el espacio de la palma en el sistema mundo da cuenta de la continuidad de la colonialidad potenciada a través de la colonialidad del poder (Quijano 2000) (en los capítulos siguientes se desarrollara mas a profundidad este marco epistémico de análisis) y esta se establece como la base sobre la cual se reproducen las

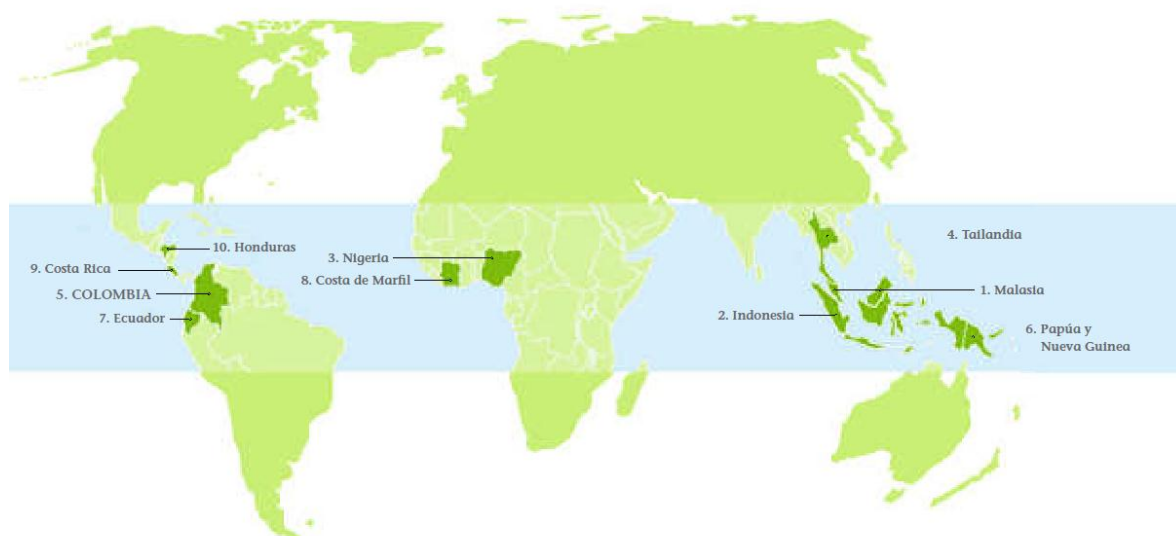
---

<sup>1</sup> En este sentido se puede entender que la colonialidad sigue siendo constitutiva en la expansión del capital transnacional capitalista actual y ello se debe a que "la colonialidad es uno de los elementos constitutivos y específicos del patrón mundial de poder capitalista. Se funda en la imposición de una clasificación racial/étnica de la población del mundo como piedra angular de dicho patrón de poder y opera en cada uno de los planos, ámbitos y dimensiones, materiales y subjetivas, de la existencia social cotidiana y a escala societal"(Quijano 2000: 342) esa clasificación racial/étnica se encuentra consignada en la noción de "minoría étnica" puesto que esta aparece como resultado de la colonialidad "en el curso del despliegue de esas características del poder actual, se fueron configurando las nuevas identidades societales de la colonialidad, indios, negros, aceitunados, amarillos, blancos, mestizos y las geoculturales del colonialismo, como América, Africa, Lejano Oriente, Cercano Oriente (ambas últimas Asia, más tarde), Occidente o Europa (Europa Occidental después). Y las relaciones intersubjetivas correspondientes, en las cuales se fueron fundiendo las experiencias del colonialismo y de la colonialidad con las necesidades del capitalismo, se fueron configurando como un nuevo universo de relaciones intersubjetivas de dominación bajo hegemonía eurocentrada." (Quijano 2000: 342)

formas de violencia y acumulación del capitalismo sobre una idea de estratificación racial de la sociedad, lo anterior ya no se da por los antiguos imperios coloniales, ello se ha reconfigurado a través del capital transnacional colonial.

A un nivel global se puede ver que la Palma aceitera, es un cultivo muy promocionado por gobiernos de países en vías de desarrollo, ya que el mercado del aceite de palma es utilizado para el uso de biocombustibles que es su mayoría se dirigen hacia países del primer mundo, siendo estos los principales consumidores. La palma aceitera es un cultivo que es incentivado en su cosecha por parte del capital transnacional, ello se puede ver en las hectáreas plantadas, hacia 2004 es alrededor de 8 millones pertenecientes a la franja ecuatorial países que tienen un pasado colonial y son rtopicales, propicios para la cosecha de la palma, esos países son: Malasia, Indonesia, Nigeria, Tailandia, Colombia, Costa de marfil, Ecuador, Papua Nueva guinea, Costa rica, México, Guatemala, Venezuela, entre otros. (ver mapa1)

**Mapa 1. Grandes productores de aceite de palma**



**Fuente: Fedepalma**

La excesiva producción de palma de aceite y de sus derivados ha generado fuertes problemas socio-precisamente en espacios donde se dio una rápida transformación como efecto de la expansión global de desarrollo. En un panorama local, situado de la palma aceitera se puede ver que el crecimiento de este cultivo exige que sea en tierras con características geomorfológicamente únicas en espacios tropicales y



de gran biodiversidad, precisamente zonas donde han habitado comunidades indígenas y afrodescendiente. Las comunidades Afrodescendientes (como en el caso colombiano y ecuatoriano) e indígenas (como en el caso mexicano, peruano, malayo, entre otros) en su gran mayoría tanto en América latina como en África y Asia se encuentran ubicadas a lo largo de estos espacios de alta biodiversidad, y donde se encuentra el ambiente propicio para el cultivo de la palma como es el caso de San Lorenzo en la provincia de Esmeraldas en Ecuador.

**Mapa 2. Ubicación de la provincia de Esmeraldas en Ecuador**



**Fuente:** <http://en.wikipedia.org/wiki/File:MapaSageo-Ecuador-Esmeraldas.png>

En la provincia de Esmeraldas (Mapa 2) al norte del Ecuador en los límites con Colombia por el costado del pacífico, habita una mal llamada minoría afrodescendiente y que por el contrario es una “mayoría afrodescendiente (51,2%), una pequeña población indígena (1.2%) y el resto de población mestiza. El porcentaje afro ecuatoriano aumenta radicalmente, hasta más de 80%, en los cantones del norte de la provincia: Eloy Alfaro y San Lorenzo” (Walsh, García, 2010: 50), En estos espacios la expansión de la palma se puede realizar satisfactoriamente por parte de los capitales transnacionales y nacionales, ya que se sobreponen a la presencia de comunidades

afro-descendientes e indígenas debido al frágil o poco reconocimiento que el estado ecuatoriano ha hecho de estas, todo ello es vulnerado por el uso de la violencia en estas comunidad es así como ha sido el permanente sometimiento a procesos de despojo que permiten la expansión de la palma aceitera y la explotación minera y maderera.

### **Una introducción a la Palma Aceitera y la geopolítica y violencia de su expansión en territorios comunales.**

La palma aceitera, a nivel mundial ha adquirido una gran importancia en su cosecha para la producción de aceite de palma, puesto que la palma es “el cultivo oleaginoso que mayor cantidad de aceite produce por unidad de superficie” (Mingorance, Minelli, Ledu 2004: 21), Desde hace mas de dos décadas se ha expandido el cultivo a gran escala con la tendencia actual a seguir creciendo. Pero, ese crecimiento se da a costa de vulnerar la soberanía alimentaria de las poblaciones en las regiones en las que se expande la palma, se relaciona con condiciones laborales indignas, usurpación de tierras, sobre explotación del territorio incluyendo las fuentes hídricas, etc.

Sumado a lo anterior se encuentran casos en donde se recurre a la violencia para ampliar el área del cultivo hacia reservas forestales o hacia territorios comunales o ancestrales que son vulnerables debido a la debilidad en las legislaciones nacionales para garantizar los derecho sobre el territorio ancestral, de ahí que “la permanencia de territorios ancestrales en Esmeraldas ha sido seriamente afectada, tanto por los daños producidos a la naturaleza por empresas madereras, mineras y de palmicultoras, entre otras, como por la violencia que obliga a las comunidades a huir y dispersarse” (Walsh, García, 2010: 53)

Esta es una de las problemáticas que tiene la palma en su cultivo y en su producción casos de ello se puede ver en Colombia en las regiones de presencia afrodescendiente e indígena del departamento del Choco y Nariño, así mismo estas problemáticas de prácticas del despojo de la tierra a comunidades afrodescendientes como anteriormente lo narraban Walsh<sup>2</sup> y García<sup>3</sup> se pueden ver en el cantón de San Lorenzo y Eloy Alfaro al norte de la provincia de Esmeraldas.

---

<sup>2</sup> Intelectual activista, directora del Doctorado de Estudios Culturales Latinoamericanos de la Universidad Andina Simón Bolívar, sede Ecuador

Para vislumbrar demás problemáticas que devienen, es necesario hacer un acercamiento al sistema de producción de la palma, sus formas de expansión, comercialización, y ante todo la forma en que se reproduce el patrón de poder racial colonial<sup>4</sup> en las formas de acumulación que ella trae consigo. La palma es un cultivo que está cambiando las dinámicas de la región norte de esmeraldas y las formas de vida dado que “ellos compran las tierras y plantan en ellas su proyecto, para legitimar su derecho, derecho mal habido, mal ganado. Pero la cosa es que ahora ellos están en la tierras que fueron de nuestros mayores y nosotros estamos viviendo en los pueblos, mejor dicho en la calle” (Garcia, 2010: 23)<sup>5</sup> Como lo expreso este testimonio en San Lorenzo, Se esta dando una transformación en las formas de vida de las comunidades afro-esmeraldeñas que puede entenderse como un desplazamiento territorial. Las comunidades no eran solamente habitantes históricos en estas tierras, sino que eran movimientos políticos y sociales que surgieron a partir de una construcción propio de auto-identificación con el territorio, tal y como lo muestra Arturo Escobar.

The región-territory also emerged as a category of interethnic relations pointing toward the construction of alternative models of life and society. In other words, the region-territory was both a conceptual innovation and political project, what could be called a subaltern strategy of localization. It located biological diversity within an endogenous perspective of the ecocultural logic of the Pacific. Even if produced by social movements, the concept of territory did not fully emerge out of the long standing practices of the communities, where rights to land have been customarily allocated on a different basis (according to kin, tradition of occupation, etc) (Escobar, 2010: 59)

La rentabilidad en la producción de palma aceitera requiere de unas condiciones óptimas para su cosecha. Las condiciones climáticas que requiere el cultivo de palma (y de ahí se entiende la problemática que deviene con atender contra la biodiversidad y contra las comunidades que las habitan) se reducen a que este cultivo debe ser cultivado

---

<sup>3</sup> Sabedor y activista Afro-ecuatoriano de Esmeraldas.

<sup>4</sup> En este sentido Anibal Quijano nos aporta la idea de que el desarrollo capitalista deviene a su vez de una definición racial del trabajo a nivel global, de ahí que el patrón de poder racial está presente en las bases del capitalismo y por lo tanto en sus sistemas de acumulación.

<sup>5</sup> Testimonio de Fausto Chiran, recogido por Juan García en diciembre de 2006.

en una latitud entre los 15° de latitud norte y los 15° de latitud sur. Lo anterior nos da cuenta de la franja geográfica de producción a nivel mundial. Así mismo el cultivo debe encontrarse en una altura no superior a los 500 m.s.m. De ahí que la producción se delimita a zonas geográficamente tropicales. De manera similar se ha dado con otros monocultivos que históricamente han sido explotados en esta región, o como en el caso de Esmeraldas lo fue el Cacao, el banano, etc. de ahí que:

Las actividades de siembra y cosecha que desarrolla esta industria aquí en San Lorenzo, es para producir algo que ahora se necesita pero que seguramente, mañana cuando ya en los países industrializados no se compre este producto de la palma no se sembrara más. Eso ya paso aquí con otros productos. (García, 2010: 24)

Teniendo en cuenta los manuales de producción y los estudios sobre la misma, se puede reconocer un patrón geográfico muy preciso (Mingorance, Minelli, Ledu 2004, MIC 2004, ANCUPA, FEDEPALMA) ya que en condiciones optimas de producción con respecto a temperatura no deben superar los 33 C° de temperatura y deben estar sobre los 21 C°, la palma requiere de una precipitación anual de 1800 y 2.200 mm por año y debe contar con una humedad relativa del 80%.

Por ello la palma aceitera solo puede ser producida en lugares con un alto porcentaje de humedad puesto que cuenta con una precipitación anual promedio, estas condiciones son reunidas por suelos selváticos, los cuales están presentes en los espacios geográficos de la franja ecuatorial entre la latitud 15° norte y 15° sur. Dentro de esta gran delimitación geográfica se encuentra la región denominada el choco Biogeografico<sup>6</sup>,

---

<sup>6</sup>“El choco bio-geografico es una de las propuestas que los que viven aquí no tienen sobre el manejo de los recursos naturales de los territorios de esta región, para nosotros esta propuesta no está muy clara, no solo porque define de los que no necesitan estas tierras para mantener su identidad, sino porque en la practica no hacen nada para defenderla” (García 2010: 39). El Choco biogeografico es una imposición porque esta sobrepuesta a la noción de Gran Comarca, que es la construcción propia del territorio afro esmeraldeño en el norte del Ecuador: “cada uno de nosotros, jóvenes de esta región sabemos por que lo aprendimos de nuestros mayores, que los pueblos de origen africano, somos los eternos animadores de la vida, de la cultura que nace y florece en estos territorios que ahora desde la visión de otros dan por llamar: el choco biogeografico.” (García 2010: 44)

Así mismo no lo recuerda Juan García poblador y sabedor de San Lorenzo, cuando nos cuenta de que el abuelo Zenon decía: “la configuración de un territorio para la vida, siempre fue para nosotros La gran Comarca Territorial del Pacifico, que es la tierra donde nos trajo la ambición de otros. Donde nos anclo

esta imposición categorial da cuenta de un espacio que ha tenido importancia para el capital extractivo, y que comprende la región del pacifico desde el norte del Ecuador hasta el sur de Panamá.

La palma aceitera en cuanto a producción, proporciona sus primeros frutos aproximadamente a los 4 o 5 años de su plantación, la producción de frutos en la palma se puede dar hasta los 50 años de plantada, así mismo su mayor momento de producción oscila entre los 10 y 30 años. En el cultivo de la palma se puede contar con una promedio de 140 palmas cosechadas por hectárea, como lo señala Mingorance, ello solo se puede dar en condiciones de fertilidad óptimas en sales. Así mismo “Cada palma sana puede producir entre 80 y 230 kilogramos de racimos por cosecha.” (Mingorance, Minelli, Ledu 2004: 21). La extracción del aceite de palma se puede hacer tanto del fruto como de la semilla, cuando se extrae de la parte carnosa del fruto se le denomina aceite de palma y cuando es extraído de la semilla se le denomina aceite de palmiste.

A nivel mundial el incremento en el cultivo de palma y la producción de aceite esta en un constante acenso, esto se debe a la rentabilidad que tiene la producción de palma puesto que se realiza primero en territorios que han sido despojados, arrendados o comprados a precios muy baratos, segundo, porque el capital transnacional es el único que puede hacer la inversión sobre esta producción y los pequeños cultivadores dependen de ese capital para la producción de la palma, de ahí que por último, la producción del aceite depende de la producción y compra del fruto, los cuales son impuestos por la planta procesadora. Y todo ello le da rentabilidad en cuanto a la producción de aceite y la demanda mundial del mismo para la producción de biocombustibles.

Se puede ver un incremento sustancial en el cultivo de palma a nivel mundial como son los casos de Malasia e Indonesia (ver cuadro 1) los cuales se mantienen en el 50% de la producción en la participación mundial en la producción de aceite de palma. Dicha participación en la producción de aceite de palma esta medida por el rendimiento del aceite de palma en toneladas por hectárea cosechada (cuadro 2). De ahí que necesariamente la producción no está determinada por la cantidad de frutos producidos

---

el amor por la tierra perdida, que se quedo al otro lado del mar. Esto, cientos de años antes que nazcan los estados que ahora nos ordenan” (Garcia 2010: 44)

sino por la rentabilidad en la extracción de aceite por fruto, y por hectárea, por ello para mayor rentabilidad por hectárea en condiciones óptimas se puede cosechar 1106 palmas y extraer de cada palma un promedio de 1000 a 4000 frutos y lograr una alta rentabilidad en el procesamiento para la producción aceite de palma, y para buscar mayor rentabilidad en cuanto a la ganancia también se debe ampliar la frontera agrícola de la palma.

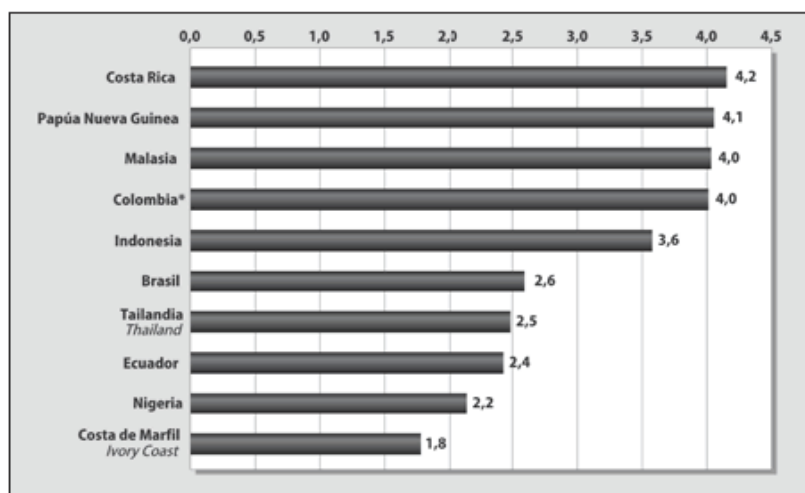
**Cuadro 1. Oil Palm Production Area in the World (In Thousand Hectares).**

Pais • Country	2000	2001	2002	2003	2004 p	Part. %
Malasia	2.905	3.061	3.109	3.253	3.466	40,3
Indonesia	2.208	2.465	2.790	2.980	3.320	38,6
Nigeria	359	361	362	364	367	4,3
Tailandia • Thailand	202	223	236	245	270	3,1
Colombia	135	138	145	150	157	1,8
Costa de Marfil • Ivory Coast	139	137	138	140	152	1,8
Ecuador	99	100	101	103	107	1,2
Papúa Nueva Guinea	72	75	79	83	85	1,0
Otros • Others	547	604	601	628	668	7,8
<b>Total</b>	<b>6.666</b>	<b>7.164</b>	<b>7.561</b>	<b>7.946</b>	<b>8.592</b>	<b>100</b>
<b>Variación • Growth rate %</b>	<b>6,3</b>	<b>7,5</b>	<b>5,5</b>	<b>5,1</b>	<b>8,1</b>	

p: Preliminar

**Fuente: Fedepalma**

**Cuadro 2. Countries Ranked According to Crude Palm Oil Yields (In Tons per Hectare)**



Fuente • Source: CI World Annual 2004 and Monthly, April 2005, \*Fedepalma

Los datos dan cuenta de una geopolítica mundial del cultivo de palma donde, según la FAO a 2004 las hectáreas producidas por regiones a nivel mundial América latina tiene un área de cosecha de 529.790 h, África subsahariana posee un área

cosechada de 4.333.600 h, Asia del este tiene un cultivo de 7. 103.600 h. En este sentido, Asia del este en proporciones de hectáreas cosechadas frente a las cosechas a nivel mundial representa el 59 % del área cosechada, y Latinoamérica representa el 4.42 %. Se ve que el incremento del cultivo es sustancial tanto en America latina como en Asia del este, puesto que al año 2000 el área de cultivo en Latinoamérica es de 442.630 h, y en Asia del Este es de 5. 358.480 h. lo que denota que hubo un aumento en Latinoamérica de 87.160 h, y en Asia del este hubo un aumento en 4 años de 1.745.120 h.

Latinoamérica se puede ver como un notable participante en la producción de aceite de palma a nivel mundial, los países más representativos en la producción latinoamericana son Colombia y Ecuador, el primero de estos países cuenta a 2004 con un área cultivada de 157.330 hectáreas, y Ecuador cuenta con un área de cultivo de 123.160 hectáreas. Y según datos de la Oil World, la FAO y WRM el aumento en el cultivo de palma se dio de la siguiente manera

Ecuador pasó de 153.623 en 2000 a 207.285 hás. en 2004 y Colombia de 145.027 en 1998 a 275.317 hectáreas de área sembrada en 2005 , experimentando una ocupación creciente de su territorio por esta palma. Este cultivo continúa extendiéndose en numerosos países como Honduras, que pasó de 33.000 en 1998<sup>10</sup> a 71.000 hectáreas en 2004<sup>11</sup> , Costa Rica de 29.000 en 1998 pasó a 41.000 hectáreas en 2003<sup>12</sup> , Venezuela de 3.410 hás. en 1988 a 50.000:hectáreas en 2003.<sup>13</sup> A estos países se suman Brasil que tenía un área sembrada de 34.000 hás en 1998 y en 2003 contaba con 51.000 hás,<sup>14</sup> y países como Perú (con 14.667 hás sembradas en 2005<sup>15</sup> ), Guatemala, República Dominicana, Nicaragua, México (con más de 40.000 hás en 2003<sup>16</sup> ), a los que se suman Panamá, Suriname y Guyana, que si bien tienen superficies menores, actualmente están desarrollando diversos proyectos de ampliación del área sembrada de palma aceitera. (WRM 2006: 11)

La geopolítica de la expansión del cultivo de palma a nivel global, no solo se encuentra evidenciando la expansión de una economía del despojo, sino que a su vez nos hace un mapa mundial donde el capital transnacional busca en primera instancia reproducirse a través del ejercicio del despojo y violencia fundamentada en la continuidad de la colonialidad del poder, en los espacios “antiguamente coloniales”.

Esos espacios que en algún momento fueron colonias, ahora son espacios de la reproducción de un tipo de capital y de una economía específica que se aprovecha de esas herencias coloniales, de ahí que la geografía y la colonialidad son explícitas en la expansión global de la palma aceitera, de esta forma se puede hablar de una continuidad del colonialismo aun cuando se ha pasado por procesos independentistas, la colonialidad se reconfigura en su base más antigua como es la expansión del capital transnacional estableciendo una diferenciación colonial impartida desde lo racial en los países extractivos colonizados y los países inversionistas colonialistas, la geopolítica de la palma nos permite evidenciar la continuidad del patrón de poder colonial fundamentado en la raza<sup>7</sup>, donde la soberanía de los Estados-nacionales no es impedimento para la continuación y reproducción del capital transnacional.

### **La reproducción del capital transnacional colonial en la economía de la palma**

La palma aceitera es cultivada a nivel mundial a través de diferentes modelos económicos, donde se puede denotar principalmente dos, uno de carácter tradicional, que da cuenta de cómo la palma es un cultivo mas de auto sustento y que no representa un impacto en el medio ambiente ni en las comunidades que la cultivan. Existe otro modelo de cultivo que es el que busca insertarse en el mercado de la producción de agro-combustibles y demás productos destinados tanto a un mercado nacional e internacional. El cultivo tradicional se puede caracterizar como aquel en donde:

La palma crece en pequeños cultivos (a menudo nativos) de propiedad de los campesinos locales y su fruto es procesado de manera rudimentaria, sin el empleo de tecnologías innovadoras, para la distribución a las familias o comunidades cercanas. Estos cultivos responden a una demanda local de productos tradicionalmente utilizados en la dieta de las comunidades, no tienen alta rentabilidad económica y son usualmente implementados sólo en parte de los terrenos disponibles,

---

<sup>7</sup>En este sentido se puede entender que la raza es una parte de la colonialidad del poder y que se relaciona a su vez con el trabajo y la epistemología, puesto que el concepto de raza es entendido por Quijano desde la dominación colonial del siglo XIX ya que “esta noción esencial determinaba una clasificación social y la creación de nuevas identidades que fueron establecidas como relaciones permanentes históricamente necesarias y no como una justificación para el control y la explotación del trabajo” (Quijano 1997, Mignolo, 2001: 170)



manteniendo el resto sembrados con otros cultivos de supervivencia (Mingorance, Minelli, Ledu 2004: 23)

Por otro lado el cultivo agro-industrial, o el monocultivo extensivo de la palma aceitera está determinado por dos formas de cultivo, Mingorance destaca que:

Todos los procesos que van desde la planta hasta el producto refinado están integrados: la misma empresa compra el terreno necesario para cultivar la palma y crea las condiciones para que el negocio sea rentable, cubriendo por ejemplo no solamente la producción del fruto sino también su transporte, su transformación y hasta la comercialización de los productos refinados. En algunos casos, las empresas que utilizan productos de palma como insumo para sus producciones deciden entrar ellas mismas en la fase del cultivo, para asegurarse una producción suficiente o a mejores precios. En ambos casos, la empresa emplea el personal necesario y es directamente responsable de las condiciones de trabajo en las plantaciones, la observancia de la legalidad ecológica y laboral, etc. Es claro que, dadas las inversiones necesarias para mantener cultivos de grandes extensiones, las empresas que utilizan este modelo deben tener una gran capacidad económica para absorber los riesgos de fluctuaciones de mercado, para acceder a créditos bancarios, negociar políticas de apoyo con el gobierno, etc. (Mingorance, Minelli, Ledu 2004: 25)

Este modelo económico de explotación de la palma se encuentra en manos de cultivadores que tienen un capital transnacional, o cuentan con el suficiente capital e infraestructura para hacer todo el proceso de producción del aceite de palma y de otros derivados de la palma aceitera, este tipo de cultivo se caracteriza por ser uno de los más extensivos, extractivos y devastadores, es este tipo de economía la que tiene una mayor incidencia en la población reproduciendo el sistema de explotación, dado que debe responder a una demanda internacional y a un mercado mundial de aceite de palma.

En San Lorenzo esa transgresión de la palma se evidencia en el día a día, transgrediendo las formas de vida forjadas por la comunidad y llevándolos a tomar en algunos casos la opción de la palma, ya que el Estado no hace presencia, frente a denuncias por contaminación del agua el Estado no se pronuncia tal como lo afirma un habitante de Borbón: “el estado no está (...) y uno se pregunta pero que el estado permite este envenenamiento (haciendo referencia a la minería ilegal) el estado dice: yo permito que el mismo pueblo se envenene, porque quiero eliminar a este pueblo, es

triste decir esto, pero uno se pregunta si estos ríos están envenenados, yo estado no quiero el bien de mi pueblo y no cumplo con el buen vivir que consagra la constitución, el estado hoy no ha intervenido”(Habitante de Borbón, marzo 2011, entrevista)

La vulnerabilidad de las comunidades en primera instancia se da en el plano laboral, y con base a ello se vulnera en segunda instancia el derecho ancestral, por ello a la hora de hacer demandas desde las comunidades se recurre a lo laboral para en parte exigir los derechos ancestrales, de alguna manera se camufla la exigencia de derechos ancestrales en la exigencia de derechos laborales:

En el caso de esta empresa de la palma las reclamaciones tienen que ser por el camino laboral. Queda claro que para este grupo de actores, las reclamaciones de los derechos étnicos y ancestrales que pueden emprender las comunidades, son “discursos aprendidos”. Lo que nosotros vemos es que en estos tiempos los derechos de las comunidades no tienen ningún reconocimiento real del Estado, por eso no tienen respeto de la industria. (García, 2010: 28).

Bajo este esquema económico vertical se puede evidencia como se hace de lado a las comunidades en la participación del proceso de producción y de redistribución de la ganancia, dado que se compran los territorios de la comunidad y la inversión es realizada por el capital transnacional, vulnerando en primera instancia el derecho ancestral sobre el territorio, y una vez se convierten las comunidades en mano de obra en segunda instancia se vulnera los derechos laborales, de ahí que la palma evidencia que:

el poder es un espacio y una malla de relaciones sociales de explotación/dominación/convicto articuladas, básicamente, en función y en torno de la disputa por el control de los siguientes ámbitos de existencia social: (1) el trabajo y sus productos; (2) en dependencia del anterior, la “naturaleza” y sus recursos de producción; (3) el sexo, sus productos y la reproducción de la especie; (4) la subjetividad y sus productos, materiales e intersubjetivos, incluido el conocimiento; (5) la autoridad y sus instrumentos, de coerción en particular, para asegurar la reproducción de ese patrón de relaciones sociales y regular sus cambios.(Quijano 2000: 345)

Por lo anterior, se puede entender el otro modelo de económico de la palma, el cual apela a un tipo de producción horizontal, donde el patrón de poder se oculta con más facilidad:

La organización horizontal consiste en la ubicación en el mismo nivel de jerarquía de un mayor número de actores, propietarios de los procesos que componen la agroindustria. Especialmente de dueños de plantación, que junto con los procesadores y asociaciones de trabajadores, intentan configurar un sistema coordinado que los beneficie a todos desde sus propios intereses económicos y actividades. A dicha coordinación se está llegando a través de acuerdos, de contratos especiales y de alianzas estratégicas. En el modelo horizontal, la empresa ya no está directamente involucrada en la producción del fruto sino que entra en una negociación con los cultivadores/propietarios de una determinada zona, para comprarle la producción de sus palmas. En este caso, la empresa (que puede ser una procesadora, comercializadora o una industria que utilice los productos como insumos) ya no es responsable de las condiciones de explotación en las plantaciones sino solamente de respetar los acuerdos contractuales. Entonces es responsabilidad de los cultivadores independientes asegurar que la legalidad sea respetada en las plantaciones y asumir la mayoría de los riesgos ligados a la variación de los precios o a las condiciones locales (inestabilidad, fenómenos naturales, huelgas, etc.). (Mingorance, Minelli, Ledu 2004: 25; [www.unilever.com](http://www.unilever.com))

Este modelo económico horizontal sería ejemplar en cuanto al cultivo de la palma, puesto que la propiedad de la tierra no está totalmente concentrada, y sumado a ello hay cierto grado de independencia del productor de la palma, pero así mismo Mingorance destaca que este modelo no es del todo benéfico puesto que los cosechadores de palma dependen de la venta de la misma, y por diversas condiciones estos diferentes propietarios solo le pueden vender a un número muy reducido de empresas. Por lo tanto existiría un monopolio en los precios, puesto que el pequeño productor estaría a la voluntad de la fluctuación en los precios de compra. La palma se convertiría en el medio para su propia explotación como productor, de ahí que de la producción de esta dependan las formas de vida, puesto que se depende de la compra del producto. Y ello no le daría la misma ventaja ante un gran cultivador agro-industrial, lo anterior es retratado por Mingorance en Indonesia:

Donde desde 1980 el Banco Mundial y el Gobierno han empujado el proyecto NES (Nucleus Estate and Smallholders – Finca de Núcleo y Pequeños Propietarios). En este proyecto, campesinos transmigrantes reciben una casa, un pequeño jardín y dos hectáreas de plantación de palma cuya producción debe ser vendida a una empresa determinada en cambio de su renuncia a las tierras ancestrales.<sup>10</sup> Los gastos de inversión no son cubiertos por el proyecto, lo que implica que tienen que pasar varios años antes de que el campesino pueda desendeudarse: “Un campesino participante de un sistema de trasmigración NES en el distrito de Pasir, Kalimantan oriental, mencionó que ahora tiene una deuda de 2.413 USD a pagar en 13,5 años. Esto lo coloca en una situación extremadamente difícil, dado que recibe sólo 200 USD anuales por la producción de 2 hectáreas de plantación”.<sup>11</sup> Los campesinos no tienen ninguna capacidad de negociación con las grandes empresas, apoyadas por el Gobierno. Y aquellos que dejan el proyecto, ya sin sus tierras ancestrales, se encuentran sin recurso alguno. (Mingorance, Minelli, Ledu 2004: 27)

De esta manera el modelo el modelo horizontal reproduce el modelo de explotación ubicando en un estado de vulnerabilidad absoluta al pequeño productor de frutos de palma y de las comunidades donde esta se cosecha:

es verdad que con la llegada de esta industria de la palma aceitera, son muchas las pérdidas que hemos sufrido como comunidad y como pueblo pero todos aquí sabemos que lo que perdimos es mucho más grande, mucho más significativo, muchos estamos de acuerdo que la pérdida del derecho ancestral y de nuestra organización comunitaria, se tienen que ver como una de las grandes pérdidas que trajo esta gente<sup>8</sup> (García 2010: 93)

Frente al modelo empresarial de cultivo horizontal y vertical, se presenta otra forma de cultivo como el asociativista, donde se busca hacer frente a los grandes propietarios de cultivos a través de asociación de productores, y así manejar un margen más amplio de negociación con las plantas procesadoras de palma o con otros empresarios compradores, es así que:

En algunos casos, no solamente los cultivadores se han unido para obtener mejor tratamiento por parte de las empresas procesadoras, comercializadoras o refinadoras,

---

<sup>8</sup>Testimonio de un habitante en San Lorenzo. Diciembre de 2006

sino que ellos mismos han creado plantas procesadoras o circuitos de distribución que les permiten cubrir el proceso entero, aumentando los márgenes de ganancia. Sin embargo, estos proyectos asociativos parecen haber tenido éxito económico tan sólo cuando el Estado o la comunidad internacional, por razones muy a menudo no puramente económicas, sino ligadas a situaciones de conflicto, presencia de cultivos ilícitos, desarrollo social, etc., han invertido de forma intensiva en sus fases iniciales de desarrollo y han seguido políticas de créditos facilitados, apoyos tributarios o fiscales, etc. (Mingorance, Minelli, Ledu 2004: 28)

### **Primer acercamiento a una problemática generalizada del cultivo de la palma aceitera**

En la noción de colonialidad del poder *se relaciona los conceptos de raza, trabajo y epistemología* (Mignolo 2001: 168) en este sentido Arturo Escobar argumenta que la raza en el pacífico permite dar cuenta de que:

Race was a central organizing factor in the process of settlement and the region's economy. For some researchers, nature, landscape, economy, and race constituted an integrated system in the assembling of the Pacific. The view of the region as a sort of pantry or cornucopia of riches to be extracted was inextricably linked to the harnessing of black labor (from colonial slave mining to today's African palm cultivation), not infrequently through representations of race that depicted blacks in natural terms (Escobar 2010: 47)

La idea de raza se asocia a unos patrones de poder y esquemas de explotación económica. Estas problemáticas que engloban a la palma son de varios tipos: ambiental, social, económico, etc. Incluyendo derechos humanos, soberanía alimentaria, tenencia de la tierra, etc. Y en el caso de Esmeraldas se recogen todas estas problemáticas en el hecho de que básicamente se está atentando contra la vida, contra la comunidad, y contra el territorio:

En las comunidades del norte de Esmeraldas, hay bastante preocupación. Se han hecho algunas reuniones de trabajo casa adentro con la finalidad de pensar propuestas para que las comunidades puedan defenderse de la agresión que significa la presencia de actores externos, pero no podemos olvidar que estos

actores están ahí con la aceptación del Estado. Esto es preocupante porque pone en evidencia que los derechos colectivos que les deben garantizar a las comunidades no ser desplazadas de sus territorios ancestrales, pierden categoría frente a la demanda de tierras para sembrar los grandes proyectos que se quieren implementar en la región, como la siembra de palma, la minería, la exploración petrolera y otros” (Walsh, Garcia, 2010: 59)

En primera instancia se puede ver que el monocultivo expansivo de la palma aceitera es igual de peligroso que otros monocultivos, los “bosques tropicales eliminados por este cultivo son a su vez el hábitat de una enorme biodiversidad. Estudios de caso en Malasia e Indonesia han demostrado que el 80-100% de las especies de la fauna que habitan los bosques tropicales no pueden sobrevivir en monocultivos de palma (Wakker 2000; WRM 2006: 13) sumado a esto se genera un deterioro en la calidad del agua puesto que “por cada tonelada de aceite se generan 2,5 toneladas de efluentes que en muchos casos contaminan los cursos de agua por no cumplir con los requisitos legales en cuanto a su tratamiento.” (WRM 2006: 14)

Ese deterioro ambiental por el cultivo de palma se debe a que por un lado hay una legislación insuficiente para proteger el ambiente o la venta ilegal de bosques tropicales, o bien porque los sectores empresariales dedicados a este negocio tienen una gran influencia en el gobierno de determinado país. “todo el mundo conoce que en el norte de Esmeraldas se han vendido miles de hectáreas que tenían el reconocimiento de territorios ancestrales, sin embargo, estas ventas han sido reconocidas y legalizadas por el Estado” (Walsh, Garcia, 2010: 59), se da una compra forzosa que en el caso de Esmeraldas es propiciado por altos dirigentes políticos:

Todo comienza en los noventas, los grandes cambios comienzan ahí (refiriéndose al norte de esmeraldas) cuando comienzan a entrar las madereras, y ahí después hubo en el gobierno de Sixto Duran Ballen, hubo el famoso decreto, la maldición de Esmeraldas, el decreto que es promulgado por el ese entonces ministro los “durinis” del ministerio de agricultura que decretaron que 60.000

hectáreas de floresta, se transformarían para dar trabajo a la gente, en palma africana (Habitante de Borbón, marzo 2011, entrevista)<sup>9</sup>

Es por ello que el cultivo de la palma también acarrea problemas de carácter político y social, es una constante que vemos presenten en varios países tanto en Ecuador como en Colombia, en este sentido Mingorance establece que hay unas características políticas y sociales determinadas que permiten la expansión de la palma en países que cumplen con las siguientes condiciones, lo siguiente es analizado con base a Nigeria y Malasia:

- Con historias democráticas complicadas, donde se han alternado gobiernos autoritarios fuertes con tentativas democráticas débiles, donde consecuentemente la legalidad no es totalmente respetada y el fenómeno de la corrupción es importante.
- Con vastas extensiones de terrenos baldíos o forestales poco protegidos por la legalidad ecológica o territorial (en la teoría o en la práctica) y a menudo pertenecientes a grupos étnicos minoritarios con poca posibilidad de defender sus derechos y sobre los que hay interés político en su opresión.
- Con problemas de desarrollo económico y cuyos gobernantes y empresarios buscan nichos para desarrollar actividades económicas que les permitan competir en el mercado mundial obteniendo importantes ingresos en divisa, que les permiten pagarla deuda externa y les procuren publicidad política tanto a nivel internacional como interno.
- Donde la mano de obra es barata y poco protegida en sus derechos laborales y sindicales.
- Donde existen o han existido movimientos de guerrilla y/o cultivos ilícitos, que el control del territorio a través de la implementación de grandes plantaciones de palma puede lograr erradicar. (Mingorance, Minelli, Ledu 2004: 35)

---

<sup>9</sup> Se está haciendo referencia en este apartado a la ley de Desarrollo agrario impulsada en el Gobierno de Sixto Duran Ballen, que permite dividir tierras comunales para la agro-producción. La información sobre esta ley es escasa en documentos, por eso no se puede recurrir de manera específica a una descripción sobre la ley de ese entonces.

Estas características mostradas por Mingorance, pueden analizarse recurriendo a la idea de raza en la estructuración del sistema mundial , ya que el “uso de raza como sistema histórico de clasificación y estructuración social” (Walsh 2009: 28) nos da cuenta de las jerarquías raciales que y el accionar de la geopolítica contemporánea, evidenciando problemáticas en los contextos históricos y políticos de varios países del tercer mundo, de ahí que las características bajo las cuales se da la expansión de la palma responden a ese patrón de poder colonial y ello da cuenta de que en los países con presencia de palma los Estados son débiles, hay presencia de poblaciones que están dentro de una jerarquía racial que se encuentran en una alta vulnerabilidad frente al ejercicio de sus derechos, economías en vías de desarrollo, y por ultimo son países donde han habido confrontaciones armadas con grupos subversivos.

Las particularidades socio históricas de los países donde la palma esta presente da a su vez cuenta de entidades geo-históricas pertenecientes al tercer mundo que se encuentran ubicadas en la periferia del sistema – mundo. Estas características propias de entidades racializadas y periféricas conjugadas con las características sociales que nos da Mingorance permite entender lo casos de despojo que ha ocasionado la palma en varios países de Latinoamérica, un ejemplo de ellos es Guatemala en un territorio de cultivo de palma en:

el territorio popularmente referido como el Polochic, se considera un caso paradigmático del proceso de re-estructuración territorial al converger intereses mineros, madereros, huleros, ganaderos, cañeros, palmeros, conservacionistas e hidroeléctricos, sobre un territorio concreto (...) el valle está delimitado por la Sierra de Santa Cruz y la Sierra de Minas. Cabe señalar especialmente que buena parte de la población Q´eqchi del Polochic fue duramente reprimida por la política contra insurgente ejecutada por el ejército nacional con la colaboración de muchos finqueros de la zona entre finales de los años 70 y principios de los 90 (...) los agro negocios de la caña y de la palma, los cuales además de tierras aptas y mas baratas que en la costa sur, encuentran en el Polochic ventajas comparativas similares a las del conglomerado de la costa sur, de cara a la producción y comercialización de agro combustibles (Fradejas, Alonzo, Durr 2008 : 61)

Este ejemplo de Guatemala recoge las características dadas por Migorance, y a su vez da cuenta de cómo actúa el patrón de poder racial colonial sobre las comunidades del



valle del Polochic. Y confirman la idea de que el problema es generalizado en América Latina de ahí que en el Ecuador:

tanto el norte de Esmeraldas como el sur de Colombia –siendo, como son, territorios históricos de las comunidades negras del pacífico- son parte de los nuevos acomodos geopolíticos que vive la región, y las comunidades descubren que los Estados son parte de un gran plan para usar estos territorios para esos acomodos geopolíticos. Sembrar palma, entregarlos a las mineras, es solo parte de la estrategia de ese gran plan (Walsh, Garcia, 2010: 60)

Los estados nacionales latinoamericanos en la actualidad se están volcando a un sistema económico fundamentado en el extractivismo, de esta forma la economía extractivista ecuatoriana y colombiana no se diferencia en el plano minero y de biocombustibles. Organizaciones no gubernamentales advierten que la implementación a gran escala del cultivo de palma ha cobrado varios millones de hectáreas de bosque tropical, según la WRM el 48% de las plantaciones de palma han remplazado bosques tropicales en el este asiático, así mismo se da cuenta de que el daño no solo es ambiental, en el ámbito social por ejemplo en “Indonesia, las plantaciones de palma aceitera están asociadas con el desalojo de pueblos de los bosques de sus territorios. Existe un desequilibrio de poder entre estas comunidades –que no tienen ningún derecho formal sobre sus tierras tradicionales– y las compañías a las que el Gobierno otorga la libertad de convertir los bosques en plantaciones.” (WRM 2006: 23).

Siguiendo con una cartografía de las problemáticas generales que produce la palma se puede ver que esta sigue un patrón de desarrollo económico que se encuentra en países, de post-conflicto, o donde hay reservas de biodiversidad en manos del Estado este es el caso de Uganda donde “En 2001 el gobierno, según informó profusamente la prensa local, entregó 5.000 hectáreas de bosques protegidos que estaban bajo su tutela a BIDCO, una empresa productora de aceite de palma originaria del sur de Asia.” (WRM 2006: 35). La expansión de la palma por Uganda ha cobrado centenares de hectáreas de bosques tropicales y ha generado conflictos sociales con habitantes en su mayoría pertenecientes a grupos originarios de zonas donde hay expansión en la cosecha de la palma.

El panorama de problemas no solo se presenta en Asia y en África, volviendo a dichos problemas en Latinoamérica, encontramos que en México el cultivo de palma

también se encuentra relacionado con ciertas problemáticas, y más cuando el cultivo de esta se viene realizando desde la década de los ochenta, y principalmente en la región de Chiapas y en estados aledaños, puesto que en estos espacios geográficos se cumple con las características geomorfológicas para el cultivo de palma, es así que:

En 1997, tan solo en la Costa de Chiapas se habían sembrado alrededor de 3.000 hectáreas de palma africana, destinadas a proveer a las plantas extractoras de aceite ubicadas en Villacomaltitlán y Acapetahua. En el año 2000, la Agenda Estadística de la Secretaría de Hacienda del Estado de Chiapas identifica 7.816 hectáreas sembradas tan solo en Tapachula, de las cuales 2.748 hectáreas estaban en producción. (WRM 2006: 56).

El aumento en el cultivo se debe a la caída en el precio de otros alimentos, así mismo la expansión de este se ha dado en zonas de alta presencia indígena, lo que concuerda con la idea básica de esta tesis de que la palma aparece en espacios que han sido racializados históricamente, por lo cual puede dar cuenta de un posible conflicto social en la región por la expansión de la palma en territorios indígenas. Algo similar acontece en Perú, donde la expansión del cultivo se da en la región de la amazonia y donde existen problemas de titulación de predios, situación que es aprovechada por las empresas palmicultoras en la región de Loreto donde varias familias enfrentan problemas con la titulación de predios y ello se dificulta puesto que “les argumentan que como los terrenos se encuentran dentro del área que ha solicitado la empresa del Grupo Romero, no es posible continuar con los trámites.” (WRM 2006: 58). El problema no solo se rige por lo ambiental, en Latinoamérica el problema alcanza dimensiones territoriales, de violación de derecho y de atentar contra las prácticas de vida en zonas de presencia de afrodescendientes e indígenas.

Una problemática que ha sido analizada con referencia al cultivo de la palma aceitera desde hace varios años, es la que vive Colombia en la región del choco, y por la geografía característica de esta región esa problemática está haciendo eco en el Ecuador, puesto que la región denominada del Choco biogeográfico, comprende una región que abarca a los dos países, compartiendo características naturales, culturales e históricas y es una región que ha sido construida por un patrón de poder racial presente en los dos países.

## **Segundo acercamiento a una problemática situada de la palma aceitera – Colombia -**

El cultivo de palma aceitera en Colombia se remonta a los años 50, según Fedepalma “La expansión del cultivo en Colombia ha mantenido un crecimiento sostenido. A mediados de la década de 1960 existían 18.000 hectáreas en producción y hoy existen más de 360.000 hectáreas (a 2010) en 73 municipios del país distribuidos en cuatro zonas productivas.”<sup>10</sup>. Estas hectáreas de cultivo Fedepalma las ha organizado en cuatro grandes bloques que abarcan la costa norte, la costa pacífica el centro y el oriente del país, tal y como se detalla en el Mapa 3.

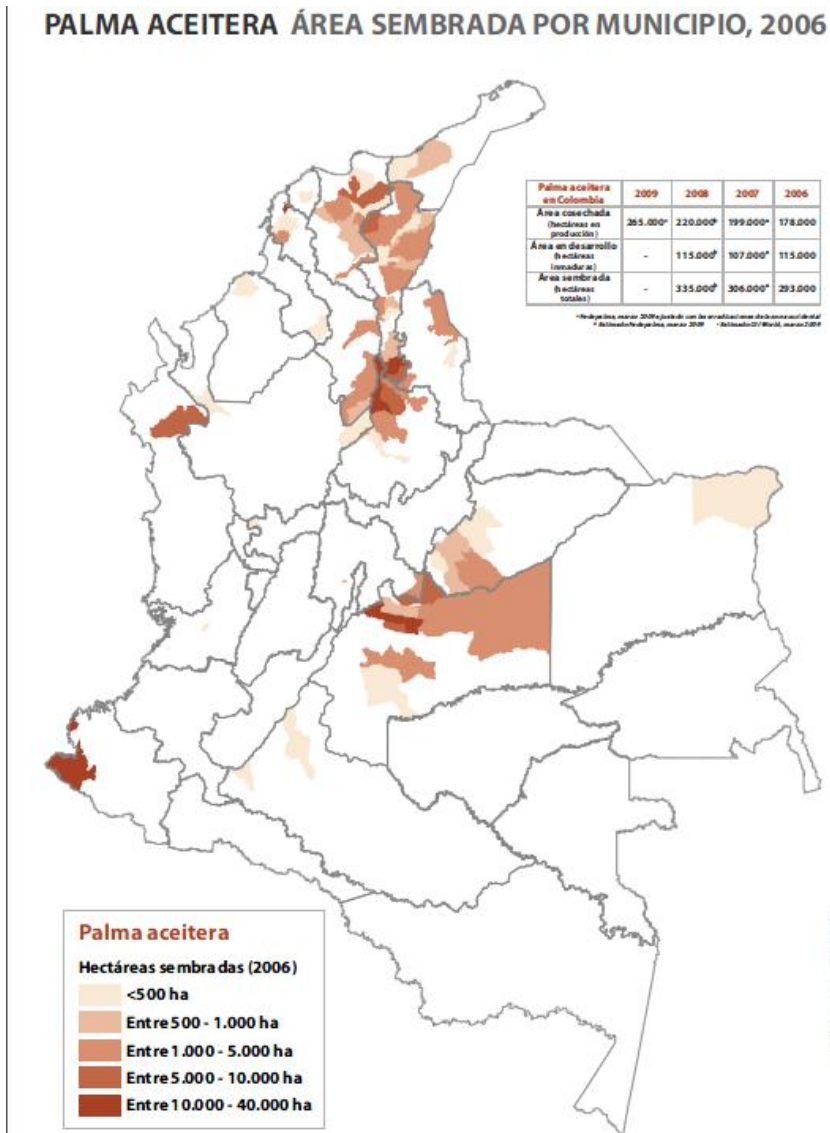
Este Cultivo es fuertemente promocionado en el país puesto que el país cuenta con un área de gran magnitud para su producción, de ahí que “Colombia es uno de los países del mundo con más tierras aptas para la siembra de palma, al contar con 3.5 millones de hectáreas sin ninguna restricción para la plantación de este cultivo.” (Mingorance, Minelli, Ledu 2004: 49). Sumado a ello los diferentes gobiernos que han regido en el país han hecho una fuerte promoción del cultivo de palma:

Los últimos dos gobiernos colombianos han dejado bien clara la intención gubernamental de expandir el cultivo de palma. Durante una visita a Indonesia en 2001, el entonces presidente Andrés Pastrana, al ofrecer extensiones de 3 millones de ha. para empresarios malayos que quisieran invertir en el cultivo de palma en Colombia, declaró: “La extensión de los cultivos de palma de aceite se ha convertido en un verdadero propósito nacional, para que, con ella, lleguen el progreso, la inversión y el desarrollo social a amplias zonas de Colombia que hoy están listas para unirse al cultivo y al procesamiento de este bien primario”. El actual presidente, Álvaro Uribe Vélez, por su parte ha indicado: “Tengo mucha confianza en el futuro de la palma de aceite. Este gobierno se ha comprometido con el incremento de la producción competitiva de aceite crudo de palma. (Mingorance, Minelli, Ledu 2004: 48).

---

<sup>10</sup> En: [www.fedepalma.org](http://www.fedepalma.org)

### Mapa 3.



**Fuente: Fidel Mingnorance**

La promesa de la producción de aceite de palma y de ampliar la cosecha de palma con incentivos gubernamentales y no gubernamentales, se encuentra cruzada por varias problemáticas de carácter social, político y de derechos humanos. Lo anterior se debe a que la expansión del cultivo de palma esta asociada la presencia de grupos paramilitares en territorios específicos como es el caso del Choco y de Tumaco situados en el mapa 3 en la región occidental del país y donde los cultivos de palma superan las 10.000 hectáreas. Así mismo son regiones con una gran presencia afrocolombiana e indígena, según el DANE (Departamento administrativo nacional de estadística) la presencia de

afrodescendientes en la región del pacifico colombiano es del 61 % de la población de esta región, hacia el sur del pacifico se encuentra por el rededor del 21%<sup>11</sup>

La presencia de grupos paramilitares en el Choco se remonta a los primeros grupos de autodefensa campesina creados en Urabá y en Córdoba, que después hicieron presencia en el departamento del Choco bajo el nombre del Bloque Elmer Cárdenas (Ver con mas profundidad sobre paramilitares el capitulo 3).

La entrada del paramilitarismo en la región del Urabá colombiano y la disputa territorial que allí se generó entre los paramilitares y la guerrilla durante la década de los 90, trae como consecuencia el desplazamiento de la población afro-colombiana que residía en las zonas que comprenden varios municipios del departamento del Choco Colombiano. Este fenómeno reaparece en el departamento de Nariño en la región de Tumaco en límites con el norte de Ecuador. En estas zonas a pesar de la desmovilización del paramilitarismo que se produce hacia 2007 la cifra de población en condición de desplazados fue de 4485<sup>12</sup> a causa del conflicto armado y por la presencia de los nuevos grupos paramilitares o bandas criminales (BACRIM) en estas regiones.

El paramilitarismo hizo presencia en la región del Choco a lo largo de los noventa, y después de lograr el control territorial de la zona hacia 2004<sup>13</sup>, comienzan a fortalecerse procesos de agro-industria de cultivo de palma aceitera en la región, ejemplo de ello es la firma Urapalma, la cual conto con el apoyo de capital extranjero a través del Plan Colombia y de USAID<sup>14</sup>. Este es tan solo un escenario que da cuenta de

---

<sup>11</sup> En: <http://www.dane.gov.co/files/censo2005/etnia/sys/etnias.pdf>

<sup>12</sup> Estadísticas de desplazamiento, septiembre de 2008. En: <http://www.accionsocial.gov.co> Desplazamiento individual por Autores. Datos procesados por el Observatorio del Conflicto Armado, CNAI. En: "Bandas Criminales", Seguridad Democrática y corrupción-Mauricio Romero y Angélica Arias. Revista Arcanos. Numero 14, año 11. Diciembre de 2008

<sup>13</sup> Martha Soto. *El poder para ¿qué?: las plantaciones de palma africana, los regímenes del terror, el cartel de la gasolina, empresas e inversiones, cultivos de coca*. Intermedio Editores, 2007 p. 162-169

<sup>14</sup> En el informe realizado en marzo de 2005, la empresa ARD, notifica en la pagina 19 del informe que "En abril de 2005 USAID proyecto 3.5 millones de dólares en fondos suplementarios para subvenciones y subcontratos... pera mover tres propuestas (#89 – Urapalma, #041-19 –Fidugraria y # 001 Fedecacao)". En: Martha Soto. *El poder para ¿qué?: las plantaciones de palma africana, los regímenes del terror, el cartel de la gasolina, empresas e inversiones, cultivos de coca*. Intermedio Editores, 2007 p. 175

cómo se expande la palma aceitera con la compra o expropiación de hectáreas de tierras cultivables bajo las cuales se fue ampliando la línea agrícola afectando directamente territorios de propiedad colectiva de comunidades afro-colombianas. En este punto se puede entender la presencia del paramilitarismo en la apropiación legal o ilegal de estas tierras, como en se dio en los municipios de “Jigamiandó y Curvaradó, donde 33.000 hectáreas de selva eran de propiedad de los consejos comunitarios de los afrocolombianos” (Soto 2007: 168) las cuales fueron apropiadas por el paramilitarismo todo ello por la intervención de jefes paramilitares que en el caso de “Urapalma era la de “Diomedes”, el jefe del Bloque Élmer Cárdenas en Carmen de Bajirá”(Soto 2007: 168)

La incursión del paramilitarismo en la región de Tumaco al sur de Colombia en la costa pacífica cerca de la frontera ecuatoriana se da “En el 2000, el Bloque Central Bolívar (BCB) fundó el Bloque Libertadores del Sur (BLS) en el puerto de Tumaco, sobre el Océano Pacífico. En el 2001 el bloque ya se había expandido hacia el interior hasta Llorente, y había señales de actividad en Pasto, la capital departamental” (Internacional Crisis Group, 2007: 17) el control de esta región del pacifico nariñense es asumida por un ex narcotraficante que hizo parte del cartel del Valle, lo que permite establecer los propósitos y las relaciones con fines narcotraficantes con los que hace presencia allí el paramilitarismo.

La presencia paramilitar en Nariño no se terminó con la desmovilización que se dio entre 2005 y 2006, ya que

El 30 de julio de 2005, 689 miembros del BLS se desmovilizaron en el sector montañoso de Taminango, al nororiente de Nariño. Sus tres frentes entregaron 596 armas. La desmovilización precedió al desmantelamiento del poderoso BCB, liderado por Carlos Mario Jiménez (“Macaco”). Fuentes locales afirman que el BLS no se desmovilizó del todo y que las redes paramilitares siguen intactas, aunque con menos integrantes y con un perfil mucho más bajo.( Internacional Crisis Group, 2007: 18)

En 2006 con la desmovilización del paramilitarismo se puede ver una reorganización de los mismos a lo largo de toda Colombia, según el observatorio de conflicto armado, con base a información del Programa Presidencial de Derechos Humanos y vicepresidencia

de la república, se pueden ubicar 246<sup>15</sup> municipios con actividades de bandas emergentes o bandas criminales (BACRIM) durante el periodo 2007 -2008, o sea, los dos años siguientes a la desmovilización de las Autodefensas Unidas de Colombia (AUC). De esos 246 municipios 19 se encuentran en la región del Pacífico en el departamento de Nariño. Los grupos que hacen presencia allí adoptaron diferentes nombres y según:

El cuerpo de Carabineros ha detectado cinco grupos en Nariño: la Organización Nueva Generación (ONG), los Rastrojos, los Traquetos, los Machos y la Mano Negra (que parece llamarse también Águilas Negras). Los dos primeros son los actores principales. Según estimaciones oficiales los nuevos grupos armados y organizaciones criminales tienen cerca de 300 miembros, pero otras fuentes informadas hablan de más de 2.000. (Internacional Crisis Group, 2007: 18)

La ubicación de los grupos más importantes como lo es la Organización Nueva Generación se da en los municipios montañosos a diferencia de los Rastrojos que mantienen su presencia sobre el pacífico puesto que “Los Rastrojos se trasladaron a Nariño después de la desmovilización del BLS a mediados del 2005. Aprovechando esta oportunidad, el grupo se expandió desde su base en el Valle del Cauca hasta el vecino departamento del Cauca, y a través de Nariño hasta la frontera con Ecuador.” (Internacional Crisis Group, 2007: 19). Ese proceso de reorganización de los paramilitares posterior a la desmovilización obedece a que en la región hay una fuerte disputa territorial frente a las guerrillas del ELN y de las FARC, ya que está en juego las rutas de narcotráfico, de armas y de contrabando de gasolina para el procesamiento de coca.

Teniendo en cuenta la problemática que se da en el departamento de Nariño con respecto al rearme de los grupos paramilitares a su vez se está dando una nueva dinámica de apropiación de mano de obra en la región de Tumaco donde habitan afrodescendientes que tienen sus redes familiares a lo largo de la región incluyendo Esmeraldas en Ecuador<sup>16</sup>. En la región del “Mira se ha puesto en marcha un nuevo

---

<sup>15</sup>“Bandas Criminales”, Seguridad Democrática y corrupción-Mauricio Romero y Angélica Arias. Revista Arcanos. Numero 14, año 11. Diciembre de 2008

<sup>16</sup> Las relaciones de parentesco entre Tumaco y Esmeraldas, son reconocidas por sus habitantes, algunos tienen su familia del otro lado de la “raya” y otros tuvieron relaciones de parentesco por que por la

sistema de terror. Ya no se trata, para los actores armados, de desplazar poblaciones con el fin de asegurar su poder en el territorio, sino más bien de secuestrarlas en su propio lugar, de condenarlas a arresto domiciliario” (Hoffman 2007: 174). Así mismo se obliga a participar del trabajo dentro de las regiones palmícolas. De ahí que “no faltan voces que denuncian la alianza objetiva entre cultivadores de palma y paramilitares, en la cual los segundos garantizan a los primeros el control de la mano de obra y pronto de las tierras, vía un contrato individual y negociado, o por medio de la violencia.” (Hoffman 2007: 175).

La apropiación de tierras por parte de empresas palmicultoras con la ayuda de grupos paramilitares, hacia el año 2005 permite establecer que hay ciertos patrones con la ampliación de la línea agrícola de la Palma africana en las regiones del Choco y de Tumaco en Colombia. Estos patrones son la presencia de grupos paramilitares, la presencia de empresas de palma aceitera, la presencia de afrodescendientes e indígenas, y por último las tierras en disputa son consideradas como territorios colectivos pertenecientes a estas comunidades. En este sentido encontramos que las características de las que hablaba Mingorance se recogen a cabalidad en Colombia, pero más allá de ello se puede ver que el patrón de poder colonial de la expansión del capital transnacional se está haciendo a través de la violencia.

Es por ello que la región occidental de Colombia se presenta como un paradigma de análisis de la situación problemática que representa la palma aceitera en la región, las características propias de esta región en primera instancia son geo-morfológicas, puesto que comparten un ecosistema similar que comprende desde el sur de Panamá hasta la parte centro norte del pacífico ecuatoriano. También hay una gran presencia de afrodescendientes en esta región del pacífico, de ahí que Tumaco refleja la situación del conjunto de la región y de las repercusiones que se están dando en Ecuador en el norte de Esmeraldas, y más cuando hay de promedio territorios afro-ancestrales de titulación colectiva que se disputan con la óptica empresarial y estatal que los considera terrenos

---

violencia en la región se pasaron a lado ecuatoriano donde sus familiares para continuar sus vidas, este último hecho se puede evidenciar cuando Juan García establece que “actualmente, en los territorios ancestrales tanto de este como del otro lado de la “raya”(la frontera), se viven muchos hechos de violentos, generados por actores externos, que apuntan a sacar a las familias de sus hábitats, de sus territorios. La violencia que se vive en los territorios obliga a las familias a dejar sus asentamientos históricos y vivir un proceso de dispersión” (Walsh, García, 2010: 58)



baldíos es así que “Esta ocupación de las tierras declaradas como baldíos de la nación les siguió la compra de tierras a pequeños propietarios y últimamente la invasión de territorios colectivos.” (Mingorance, Minelli, Ledu 2004: 74).

Los primeros hostigamientos que se presentaron históricamente en la región se ubican en los años setenta cuando se da la primera presencia de sicarios paisas pagados por cultivadores de palma, esta presión según Migorance culmina con el asesinato en 1998 de Francisco Hurtado quien era “representante legal de uno de los consejos comunitarios, que estaba haciendo un censo para implementar la Ley 70. Tras las denuncias provocadas por este hecho y por el desplazamiento de campesinos negros, las palmeras cambiaron de táctica y comenzaron la modalidad de ‘cultivo cautivo’ con los campesinos.” (Mingorance, Minelli, Ledu 2004: 74).

Los empresarios se aprovecharon de que las tierras habitadas por los afro-descendientes de Tumaco gozaban de privilegios legales, dada la normativa de la Ley 70 que establece que los predios de estas comunidades son inalienables, imprescriptibles e inembargables, de esta manera darán la iniciativa de “Cordeagropaz, que a su vez promovió lo que llamaron ‘alianza estratégica’ (ustedes tienen la tierra y nosotros el capital).” (Mingorance, Minelli, Ledu 2004: 74). De esta manera se saltaban el problema que les ocasionaba la Ley 70, posterior a ello implementan el modelo agrícola de expansión horizontal, donde las comunidades se vuelven los productores de la palma con créditos que los mismo empresarios les ofrecen y con ello se “potenciaron los títulos individuales, dándoles a estos campesinos el crédito necesario para cultivar la palma y como la gente no podía devolver los prestamos, les acabaron quitando sus tierras.” (Mingorance, Minelli, Ledu 2004: 74).

Por otro lado hay empresas que practican el despojo avaladas por el estado y diferentes instituciones gubernamentales, lo que da cuenta que para el Estado estas zonas de presencia afro-descendiente son representadas como espacios de explotación, y de usufructo por parte del capital transnacional de ahí que:

Empresas como Salamanca y Palmeiras han invadido 5.000 ha. de territorios colectivos en zona de titulación colectiva declarada como forestal y, aunque han sido acusados como poseedores de mala fe, están amparados por el Plan Colombia y la erradicación de los cultivos ilícitos. Ninguna institución estatal, incluida Corponariño, ha actuado al respecto. Estas 5.000 ha. fueron las que

ocasionaron el asesinato de Francisco Hurtado. (Mingorance, Minelli, Ledu 2004: 74).

El ejercicio de la violencia se revitaliza en la región con la llegada del paramilitarismo desde el años 2000, ello permite que las practicas para el despojo y apropiación de territorios ancestrales se haga por medio violentos, ante esta situación el Estado colombiano se presenta impávido ante esta situación social y de violencia, y sigue alentando el cultivo de palma en la región<sup>17</sup> sin tener en cuenta que en la región a partir de la presencia de los paramilitares:

Han cooptado líderes bajo amenazas de muerte (lo que significa también su ‘muerte política’: por poner un ejemplo, los que antes defendían la conservación de los bosques, los están talando ahora bajo amenaza de muerte), han secuestrado o coartado la libertad de elección de los consejos comunitarios y sus líderes, así como han impulsado la desintegración de los consejos y de las comunidades. (Mingorance, Minelli, Ledu 2004: 74).

Lo anterior nos permite entender la magnitud del problema que ha generado la violencia, el despojo y el desplazamiento en la región del Choco y de Tumaco, de ahí que se puedan entender que

The case of Colombia and its Pacific region thus reflects key tendencies of imperial globality and global coloniality. The first tendency is the link between the economy and armed violence, particularly the still-prominent role of national and subnational wars over territory, peoples, and resources. (...) second, Colombia also shows that despite what could be seen as excellent conditions for achieving a peaceful society and democracy (...) the opposite has happened. Why? Because the local war is in part a surrogate for global interests; because of

---

<sup>17</sup> El actual ministro de Agricultura de Colombia en su visita a Tumaco el 15 de febrero de 2011, afirma con relación a la palma que “al financiar al pequeño productor, se le está dando la oportunidad de no declinar hacia el cultivo ilícito, ya que estamos hablando de una región para la cual, por razones de seguridad y soberanía nacional, es importante que este programa sea exitoso. Todas las entidades del Ministerio le van a dar prioridad al mismo, tanto el ICA, Corpoica, el Banco Agrario, Finagro y el Incodec y lo tomamos como un reto de consolidación agraria y social en una zona de frontera colombiana que ha sido muy afectada por la PC (pudrición del cogollo)”.

En: [http://www.notingenio.com/index.php?option=com\\_content&view=article&id=620:minagricultura-le-apuesta-a-palmicultores-en-tumaco&catid=43:noticias&Itemid=62](http://www.notingenio.com/index.php?option=com_content&view=article&id=620:minagricultura-le-apuesta-a-palmicultores-en-tumaco&catid=43:noticias&Itemid=62)

intransigent national elites who refuse to entertain needed social reforms; and because the war logics (including drugs mafias) have taken on a self-perpetuating dynamic (Escobar 2010: 20)

Estas tendencias de la globalidad imperial en el conflicto colombiano dan cuenta de que la palma es un instrumento del poder colonial, dado, que el despojo, y la violencia siguen actuando sobre comunidades racializadas, de ahí que se entienda los índices de desplazamiento y de despojo de tierras en la región de Tumaco, donde según CODHES a partir de la implementación del CCAI (centro de coordinación de acción integral) por parte del gobierno nacional, las cifras de desplazamiento en la región del Tumaco ha aumentado considerablemente desde la implementación del CCAI en 2007. El consolidado histórico de desplazamiento a 2010 desde la implementación del CCAI es de 13548 personas según el CODHES. Y los predios que se registran como abandonados se encuentran por las 32.097 hectáreas. En 2010 según el CODHES de una población afrodescendiente en Tumaco equivalente al 88% de la población, se desplazaron 1244 afrodescendiente.

Colombia se convierte en el ejemplo claro bajo el cual se expande el cultivo de manera ilícita vulnerando aún más a los grupos que han sido subalternizados e históricamente racializados, y donde el patrón de poder se reproduce a cabalidad sobre las comunidades afrocolombianas e indígenas. La matriz colonial se ha arraigado tanto a partir del fomento de la violencia con los grupos paramilitares que se puede entender por qué el modelo asociativo y horizontal de la economía de la palma se desarrolla en Tumaco a partir del “cultivo cautivo” o de aislamiento de las comunidades con la expansión del cultivo. De esta manera se vislumbra la continuidad de la raza como un patrón de poder que permite la reproducción de las nuevas formas de acumulación en el sistema económico colonial del cultivo de la palma aceitera.

### **La palma aceitera en Ecuador, primeras aproximaciones a la problemática en San Lorenzo.**

Hasta este punto, y a lo largo de este capítulo se han establecido las bases de las problemáticas que ha representado la palma aceitera a nivel mundial, estableciendo una constante relación con las problemáticas que ha generado la palma aceitera en el

Ecuador teniendo en cuenta el modelo de producción en diferentes países a nivel mundial. A su vez se puede establecer que una base fundamental para entender las problemáticas que ha traído consigo el capital colonial transnacional palmicola se fundamenta sobre el patrón de poder racial que se potencia a partir de la implementación del cultivo en espacios donde hay presencia de comunidades indígenas y afrodescendiente, vulnerando de esta forma diferentes derechos y el territorio donde habitan. La expansión de la palma se ha dado en detrimento de derechos laborales y ancestrales en comunidades que han sido ubicadas por el patrón de poder racial, de esta forma se puede ver que hay una relación con la construcción racial de los espacios, la raza y el capital transnacional. (La historia local de este proceso se verá en el capítulo cuarto).

A continuación se mostrara como se dio cronológicamente la incursión de la palma aceitera en el Ecuador y específicamente en la región del norte en la provincia de Esmeraldas, al establecer esta cronología nos permitirá remitir las problemáticas que la palma ha traído consigo en la región, y evidenciar que nuevas problemáticas han surgido y si allí confluye el patrón racial de poder tal como se ha venido demostrando en otros lugares del mundo con reflejo en el Ecuador.

Al igual que en muchas regiones del mundo, y caso similar a Colombia, en el Ecuador los primeros cultivos de palma aceitera aparecen en la década de los cincuenta. La cosecha de palma aceitera en esta época no era representativa, puesto que eran pocas hectáreas las que tenían cosechadas la palma. Hacia mediados de los noventa la palma comienza a expandirse por varias regiones del Ecuador. Como ya se menciono con la ayuda de leyes, como es el Caso del Gobierno de Sixto Duran Ballen. Desde la década de los setenta las asociaciones de cultivadores de palma se habían planteado como objetivo la producción de aceite de palma. Objetivo que comienza a tener sus frutos en la década de los noventa, donde las hectáreas de cultivo según ANCUPA hacia el año 2000 sumaban alrededor de 112.741 hectáreas en todo el Ecuador. Por lo cual se puede dar cuenta de un gran crecimiento de las 1000 hectáreas cultivadas de los años 50. El crecimiento hacia el 2004 según el MIC y ANCUPA es de alrededor de un 2.31% anual, lo que genera que en 2004 las hectáreas cultivadas sumen 123.158.

El crecimiento más destacado se ha presentado en la provincia de Esmeraldas debido a que el proyecto del cultivo de palma es uno de los de mayor envergadura que se ha llevado a cabo en la región, según Minda Batalla<sup>18</sup> este proyecto ya “en la década del 70 y estableció un mapa de uso del suelo, donde se determina que las tierras del cantón San Lorenzo son aptas para el cultivo de palma africana. A partir del año de 1998 se empezó la implementación de este proyecto que tiene como finalidad la implantación de entre 30 y 40 000 ha de palma africana”<sup>19</sup> los habitantes e la región reconocen que desde la década de los noventas se comienza a ejecutar el proyecto de la palma con mas contundencia, para así lograr la cantidad de hectáreas con las que cuenta el Cantón San Lorenzo hoy.

La expansión de la línea agrícola de la palma aceitera se puede ver en parte como el resultado de políticas gubernamentales:

El 8 de agosto de 2002, el presidente ecuatoriano Gustavo Noboa (...) dictó el Decreto Ejecutivo No. 2691, que cambio el status de tierras “no reclamadas” en el cantón de San Lorenzo, de bosque protegido a zonas agrícolas sustentables (...) como resultado del decreto ejecutivo No. 2691, 50.000 hectáreas de bosque patrimonial del Estado y 30.000 hectáreas de bosque tropical, de las cuales más de 6000 hectáreas de territorios ancestrales afro-ecuatorianos<sup>20</sup>

De esta manera se establece todo el marco legal, para el cultivo de la palma en la región de San Lorenzo, de ahí que en la región hagan presencia 10 empresas de palma africana (García, 2010: 15). El cultivo de palma africana en esta zona según la Asociación Nacional de cultivadores de palma aceitera<sup>21</sup>, en la provincia de San Lorenzo que comprende el 2 bloque desde la organización de la producción de esta federación, muestra que la ampliación de la línea de agrícola se da entre el 2000 y 2003, en 2004 disminuye pero hacia 2005 aumenta y el acumulado de hectáreas cultivadas hacia este

---

<sup>18</sup> Afrodescendiente y antropólogo ecuatoriano, profesor de la Universidad Salesiana del Ecuador.

<sup>19</sup> En:

<http://mail.ups.edu.ec/universitas/publicaciones/universitas/contenidospdf//ladeforestacionenEsmeraldas.pdf>

<sup>20</sup> Julianne A. Hazelwood. *Mas allá de la crisis económica: CO2lianismo y geografías de la esperanza*. En: Revista Iconos, Numero 36, Quito, enero 2010, p. 87

<sup>21</sup><http://www.ancupa.com>

año representan 17.911 hectáreas cultivadas, lo que representa el 8.64% del territorio que comprende el cantón de San Lorenzo.

La forma bajo la cual se puede hacer un seguimiento de la ampliación del cultivo de la palma aceitera en Esmeraldas es a través del censo agrícola y sus respectivas actualizaciones a través de la Encuesta de Superficie y Producción Agropecuaria Continua (ESPAC). En el año 2002 según el ESPAC el porcentaje de participación de la región costa en la superficie, producción y ventas de palma africana es del 67.89% del total nacional, donde la provincia de Esmeraldas cuenta con una plantada de 57.8862 H.(ver cuadro 3) Esto da cuenta, primero de la cantidad de cultivo que representa Esmeraldas con respecto al total nacional, y segundo que las áreas de mayor cultivo son mayores que las que se asocian con otros cultivos (asociado), lo que da cuenta de la expansión del monocultivo.

**Cuadro 3. Superficie, producción y ventas de palma africana año 2002**

REGIÓN Y PROVINCIA		SUPERFICIE (Has.)		PRODUCCIÓN (Tm.)	VENTAS (Tm.)
		Plantada	Cosechada		
<b>TOTAL NACIONAL</b>		135.826	101.696	909.392	822.483
<b>REGIÓN SIERRA</b>		29.756	24.955	159.147	140.481
<b>REGIÓN COSTA</b>		90.863	64.129	617.384	551.119
<b>REGIÓN ORIENTAL</b>		15.207	12.612	132.860	130.883
<b>REGIÓN COSTA</b>					
<b>EL ORO</b>	<b>Solo</b>	.	.	.	.
	<b>Asociado</b>	.	.	.	.
<b>ESMERALDAS</b>	<b>Solo</b>	57.862	43.831	407.616	347.249
	<b>Asociado</b>	1.726	630	5.656	5.656
<b>GUAYAS</b>	<b>Solo</b>	2.318	897	9.783	7.446
	<b>Asociado</b>	*	.	.	.
<b>LOS RÍOS</b>	<b>Solo</b>	26.517	17.554	190.913	187.350
	<b>Asociado</b>	1.233	481	1.915	1.915

<b>MANABÍ</b>	<b>Solo</b>	1.195	736	1.501	1.501
	<b>Asociado</b>	.	.	.	.

**Fuente: ESPAC**

En 2003 fue el año donde según el ESPAC la superficie cosechada se reduce a 52.587 Has. pero en 2004 sobrepasa las hectáreas cosechadas de 2002 llegando a las 60.000 Has. Después de este año la superficie cosechada sigue en aumento en la provincia de Esmeraldas, llegando a 2005 a 79.309 Has. 2006 a 88.674 Has. 2007 a 90.386 has. 2008 a 95.785, y por último en 2009 según el ESPAC se registra un área cosechada de palma aceitera de 143.865 Has. Se puede ver que en 2009 hay un duplicación de la cifra de 2002. Las cifras corresponden a la superficie cosechada que corresponde a solo palma aceitera. En cuanto a la superficie cosechada de manera asociada con otros cultivos las cifras no varían, pero muestran a 2009 un pequeño aumento a 2.645 Has. de esta manera el record de cultivo lo mantiene la provincia de Esmeraldas con respecto a otras provincias. El área de cultivo en la provincia es superior al 60% desde el año 2002 manteniendo esta cifra en la estadística hasta 2007 y con tendencia a aumentar.

### **Palma aceitera, tierra y violencia**

La expansión del cultivo de la palma en el Ecuador como dan cuenta las cifras se ha podido observar con gran cuantía en la provincia de Esmeraldas, las cifras según ANCUPA a 2005 de las hectáreas plantadas en el Cantón de San Lorenzo, dan cuenta de que parte del aumento se ha dado en este cantón en 2005, contando con un área plantada de 18.266 Has. Pero este año al igual que 2007 y 2008 no representan un gran aumento. Teniendo en cuenta el cuadro 3 donde se muestra el consolidado histórico de cultivo se puede ver que el Bloque que corresponde a San Lorenzo en el año 1999 cuenta con unas pocas hectáreas cultivadas un total de 90 hectáreas, lo cual quiere decir que el proceso de compra de tierras para el cultivo de la palma en la región había comenzado por estos años. y en el año 2000 se consolida el proyecto de la palma en la región cuando pasa a tener 3795 hectáreas, (ver mapa 3), (Cuadro 4).

Esto se entiende porque

En febrero de 1999, miembros de la Directiva del Frente de Defensa de Campesinos de San Lorenzo, conjuntamente con otros 150 campesinos de los cantones de San Lorenzo y Eloy Alfaro denunciaron la devastadora tala de bosque primario y secundario realizada por empresas palmicultoras, para sembrar en éstas 60 mil hectáreas de monocultivos de palma africana.” (WRM 2001: 20)

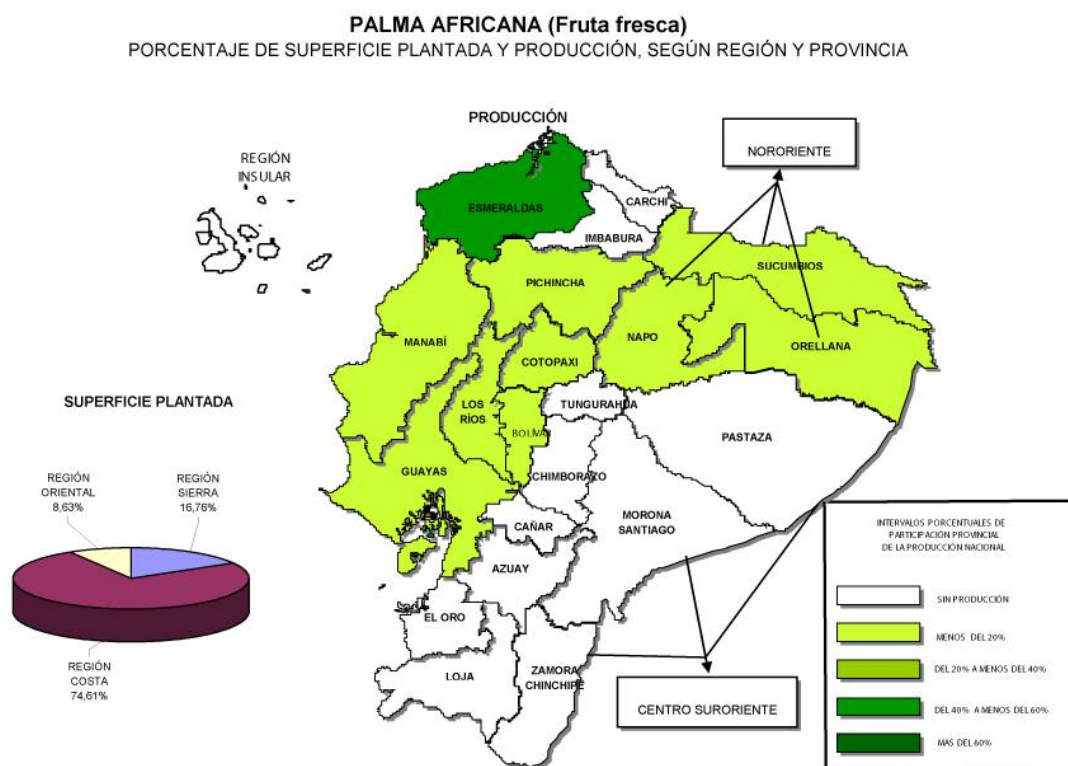
Así mismo esto se sostiene por testimonios de habitantes de la región:

En 1997 se empezó acá en San Lorenzo con el tema de la compra de la tierra a los hermanos, hermanas campesinas, la situación fue como cambiando, la vida social de San Lorenzo, porque, se torno complicado seguir sosteniendo las tierras que los hermanos campesinos tenían, primero porque nunca en su vida, considero yo, nuestros ancestros, nuestros viejos habían visto tanto dinero en maletas, y les parecía como haber encontrado una minita de oro, pero ellos sin tomar en cuenta lo que podía suceder al final del camino, por un lado se fue haciendo una compra, como despojándoles de la tierra se puede decir legalmente, porque algunos si accedieron, segundo, luego ya fue un despojar de la tierra de la gente forzoso. Después de dos años (1999) ya se comienza a hacer la compra forzosa a nuestra gente. (Habitante de San Lorenzo, Marzo 2011, entrevista).

En el 96, 97, comienza la incursión de las palmeras, antes del 2000, porque nosotros terminamos las titulaciones, terminamos con las justas, y como ya terminábamos el proceso de titulaciones con la entrega de escrituras, empezaban ya a aparecer los de las palmeras a hablarles de comprar los territorios.(Habitante de San Lorenzo, Febrero de 2011, entrevista).



## Mapa 4



Fuente: ESPAC 2007

<b>Cuadro 5 superficie nacional de palma aceitera por años</b>					
<b>Censo 2005</b>					
<b>AÑO</b>	<b>BLOQUE 1</b>	<b>BLOQUE 2</b>	<b>BLOQUE 3</b>	<b>BLOQUE 4</b>	<b>TOTAL</b>
	<b>VINCES - VICHE</b>	<b>SAN LORENZO</b>	<b>GUAYAS</b>	<b>AMAZONIA</b>	<b>ANUAL</b>
1960	0.00	0.00	50.00	0.00	50.00
1969	132.00	0.00	0.00	0.00	132.00
1970	448.00	0.00	0.00	0.00	448.00
1971	95.00	0.00	0.00	0.00	95.00
1972	163.20	0.00	0.00	0.00	163.20
1973	140.00	0.00	0.00	0.00	140.00
1974	1279.01	0.00	0.00	0.00	1279.01
1975	715.80	0.00	0.00	0.00	715.80

1976	1107.40	0.00	0.00	0.00	1107.40
1977	561.34	0.00	0.00	0.00	561.34
1978	1426.54	0.00	0.00	3.79	1430.33
1979	2150.29	0.00	0.00	5.00	2155.29
1980	2401.37	0.00	0.00	13.24	2414.61
1981	1218.28	0.00	0.00	21.45	1239.73
1982	1412.60	0.00	0.00	98.52	1511.12
1983	728.00	0.00	0.00	70.62	798.62
1984	2661.14	0.00	0.00	0.00	2661.14
1985	3982.50	0.00	374.00	0.00	4356.50
1986	2955.22	0.00	111.00	0.00	3066.22
1987	3126.04	0.00	0.00	38.00	3164.04
1988	3936.06	0.00	502.50	310.99	4749.55
1989	5164.70	0.00	0.00	48.00	5212.70
1990	9295.46	0.00	0.00	71.22	9366.68
1991	5399.71	0.00	0.00	157.00	5556.71
1992	9508.48	0.00	0.00	805.24	10313.72
1993	4213.97	5.00	407.00	334.64	4960.61
1994	8031.37	0.00	0.00	259.70	8291.07
1995	6517.49	0.00	0.00	444.13	6961.62
1996	12014.58	2.00	0.00	213.80	12230.38
1997	11828.50	49.00	25.00	510.89	12413.39
1998	13560.40	16.00	0.00	2295.03	15871.43
1999	15212.52	9.00	0.00	913.64	16135.16
2000	18996.15	3795.58	251.00	1720.27	24763.00
2001	15236.43	4722.33	259.00	2352.27	22570.03
2002	8349.34	4111.28	22.00	1461.83	13944.45
2003	3521.90	3137.26	0.00	988.99	7648.15
2004	3090.52	497.80	14.00	1126.22	4728.54
2005	1791.55	1921.64	112.70	944.86	4770.75
<b>TOTAL</b>		<b>217977.29</b>			

**Fuente:** ANCUPA

Este aumento sustancial entre 1999 y 2000, estos años dan cuenta del plan que se había fijado para esa época en cabeza de algunos empresarios que compran tierras en

San Lorenzo usando cualquier medio, ya sea a través de los medios estatales, o a través de presión para la compra por diferentes medios, o por el uso de la violencia, de ahí que las tierras en San Lorenzo:

son compradas por los negociantes de tierras, a precios irrisorios. Estos a su vez, las venden a mayor precio y en dólares a las empresas palmicultoras. En otros casos, especialmente en la zona de Ricaurte, en la misma provincia, son los mismos empresarios quienes directamente compran la tierra a los campesinos a precios inferiores a los pagados por los intermediarios. A través de estos mecanismos, las empresas han ido adquiriendo para sí los derechos que eran posesorios de campesinos y colonos y ocupando zonas de patrimonio forestal del Estado, en una extensión de 60 mil hectáreas de bosque. Algunas inversiones en esta área son del hermano del ex presidente Jamil Mahuad Witt y del presidente del Congreso Nacional, Juan José Pons Arízaga (WRM 2001: 20)

Pero esa compra no se da solo por transacciones de tipo monetario o notarial, para el traspaso de tierra los palmicultores incurren en el uso de la fuerza o de la violencia, para intimidar a los pobladores y obligarlos a vender, otro mecanismo es el confinamiento del habitante para obligarlo a vender, es así que:

Había gente que esta de este lado (haciendo referencia a un espacio de tierra) y de este lado de acá (haciendo referencia a un espacio diagonal al anterior), entonces el de acá vendía y el de acá también (haciendo referencia a los dos caos mencionados anteriormente), pero el de acá no quería vender la tierra, pero si no vendía ya no tenía por donde más pasar por que la manera de pasar era por medio de donde el vecino (o sea los que ya habían vendido), por que acá nunca ha habido problemas por pasar por el terreno de un vecino, luego el de acá (haciendo referencia al que no había vendido y se encontraba confinado) se veía obligado a vender, y por el otro lado si hubo muchas amenazas a los dueños de la tierra diciéndole : “o me vende, o me vendes tu, o me vende la viuda” (Habitante de San Lorenzo, Marzo de 2011, entrevista)

Se puede dar cuenta que el despojo de la tierra se ha realizado por varios medios, así mismo se puede dar cuenta de que la presencia del Estado es ajena a la región, en cambio las política gubernamentales como la de 2002, le dan prioridad a los empresarios en cuanto a la explotación de los terrenos en la región, es por ello que el

crecimiento ha sido sustancial y según las cifras de ANCUPA, las 18.266 hectáreas cosechadas en San Lorenzo en 2005, se encuentran en manos de 71 palmicultores asociados a ANCUPA. Esto da cuenta de que la tendencia es a seguir acaparando los terrenos de propiedad del estado y de propiedad de los habitantes afro-esmeraldeños de la región norte de Esmeraldas.

Por otro lado se puede ver que en la ampliación progresiva de la línea agrícola de la palma africana ha representado la pérdida de territorios comunales que se asumían como ancestrales por parte de las comunidades afro ecuatorianas. Sumado a ello el factor de la violencia en la zona norte de Esmeraldas se intensifica en la región por la presencia de paramilitarismo colombiano que deviene desde 2005 y 2006 según el trabajo realizado por INREDH<sup>22</sup>, la presencia se debe a que allí en la frontera con Colombia se establecieron las rutas de narcotráfico, puesto que es una región estratégica con salida hacia el pacífico, lo que permite la entrada de armas, de insumos químicos para el procesamiento de coca, y la salida del narcóticos. De esta manera se puede entender la presencia de grupos paramilitares como los rastrojos, águilas negras y la organización paramilitar nueva generación en los ríos fronterizos de los cantones de San Lorenzo y de Eloy Alfaro.

La presencia de grupos paramilitares en la región es enunciado por habitantes que ubican el año 2007 como un año en el que se ubica el comienzo de la presencia paramilitar en la región norte de Esmeraldas y de su relación con el despojo de la tierra:

En 2005, especialmente en 2007 es que empezaba a tomar fuerza el tema de los grupos armados (...) un amigo estaba metido en la disputa por el territorio y decía “que como era posible que se nos metieran los paramilitares, a pedir vacunas a gente que tiene su negocito, como va a creer que le van a estar pidiendo vacuna si apenas puede vender sus 15 dólares a diario y esos hp, vienen a pedirle” por eso se peleaba, acá se mato un montón de gente, entonces cuando mataban a alguien, decían “esa gente no es conocida, no es del pueblo no es de acá (haciendo referencia a los paramilitares), cuando tuve la oportunidad de hablar con los compañeros, me decían: “son paras que se están metiendo a la zona” . Acá hay un famoso grupo que dicen llamarse los águilas negras, están

---

<sup>22</sup> INREDH. *Fronteras en el Limbo: El Plan Colombia en el Ecuador*. INREDH, Diciembre. 2008, Cap 4.

acá en San Lorenzo y en especial en la zona del manglar, a la orilla del mar, acá hay un famoso barrio que ellos mismos le han puesto el barrio Panamá. (Habitante de San Lorenzo, Marzo de 2011, entrevista).

En cuanto a la relación de la violencia o la presencia de grupos armados con el despojo de la tierra los habitantes afirman:

Acá lo que mas se escucha (de la relación de los paramilitares con las palmicultoras) es que brindan protección con los que cultivan, igual ellos hacen todo ese tipo de trabajo, por ejemplo si ellos quieren (haciendo referencia a los palmicultores) un ejemplo: si por decir tu me quieres comprar a mí, pues es solo decirle a ellos, es cuestión de que tu hables con ellos (hace referencia a los paramilitares) y ellos vienen hacia mi, y ellos buscan la manera o la forma en que yo te venda la tierra. Ellos hacen todo ese tipo de trabajo, en otras palabras ellos hacen el trabajo sucio, depende como tu les digas, si por las malas, por las buenas, pero ellos hacen el trabajo sucio. (Habitante de San Lorenzo, Marzo de 2011, entrevista)

Esta cronología del cultivo de palma aceitera y el aumento sustancial en su cosecha y las diferentes formas bajo las cuales se ha buscado ampliar la línea agrícola del cultivo por parte de los palmicultores, da cuenta de que la expansión del cultivo ha incurrido en nuevas formas de apropiación del territorio, arremetiendo ya sea de manera legal e ilegal contra los territorios de comunidades de afro-descendientes que habitan las comunas del norte de esmeraldas. Se conjugan de esta manera varios factores en la región norte de Esmeraldas con la presencia de la palma aceitera, el primero es la presencia de la palma aceitera y la expansión de esta por cualquier medio, aun con el uso de la violencia, segundo en el norte de esmeraldas con la presencia paramilitar y de grupos sicariales se ha convertido en blanco de un aumento sustancial de la violencia, atentando contra los pobladores y sus territorios, por último el gran porcentaje de presencia afro, y la escasa presencia del Estado da cuenta de la condición geopolítica en la que se encuentra la región con respecto al resto del Ecuador.

Por lo tanto el proceso acumulativo que trae la palma aceitera se relaciona con el uso de la violencia, con el despojo, con el uso de medios tanto legales como ilegales para ampliar la su cosecha y su producción. Lo anterior no solo es particular en San Lorenzo y en la región sur de Colombia, es un proceso acumulativo relacionado con la

desposesión a nivel mundial, y a su vez es reflejo de la configuración del capital colonial moderno, de ahí que toca ahondar en las raíces desposesivas y coloniales del capital moderno. La colonialidad en la configuración del capitalismo nos puede explicar porque el sistema de acumulación de la palma es des posesivo, de cómo actúa y de dónde.

En esta misma lógica, evidenciar la colonilidad presente en el sistema capitalista nos lleva a entender la relación del capitalismo y la raza, de ahí que sea pertinente ver los procesos históricos de acumulación del capitalismo desde la colonialidad del poder, y de cómo el capitalismo esta en función de esta, permitiendo entender los medios violentos bajo los que se reproduce el capital. La raza es el eje principal de la colonialidad del poder, se convierte así, en el fundamento sobre el cual se ha construido el sistema mundo colonial capitalista. De esta manera se podrá entender cómo se construyen históricamente los espacios racializados de donde actúa el capitalismo de manera violenta y colonial.

En el siguiente capítulo se hará una reconstrucción histórica del sistema mundo moderno colonial capitalista, y de cómo este en funcional a la colonialidad del poder, al sistema de clasificación que funda el patrón de poder de la raza dentro de este sistema mundo y la relación del sistema de acumulación capitalista con la violencia. De esta manera se establecen las bases epistemológicas para el entendimiento de la trágica realidad que trajo la palma aceitera en la región norte de esmeraldas habitada por comunidades en su gran mayoría afro-descendientes.

## CAPITULO II

### PALMA Y CAPITALISMO: COLONIALISMO, RAZA Y VIOLENCIA

La configuración histórica del capitalismo colonial está ligada a varios procesos, primero (y como se argumentara mas adelante desde Aníbal Quijano) el descubrimiento de América configura unas nuevas relaciones jerárquicas que se delimitan por la idea de raza y su relación con el conocimiento<sup>23</sup>. Segundo, el comercio transatlántico de esclavos lo cual potencia la idea jerárquica racial. Tercero, al establecerse el atlántico como un circuito de comercio, se puede ver que cambian las relaciones comerciales de los circuitos interregionales anteriores al descubrimiento de América, de ahí que se pueda hablar de una economía mundo. Las bases del sistema mundo moderno colonial, están compuestas por una epistemología imperial eurocentrada, una jerarquización racializada y una economía mundo fundamentada en jerarquías raciales, lo que permite entender las formas de acumulación bajo las cuales se configura el capitalismo como el esclavismo, el pillaje, la desposesión, la violencia. Etc.

Entender la configuración del capitalismo desde una perspectiva colonial nos permitirá establecer las bases de la acumulación capitalista entre las cuales se evidencian formas violentas y desposesivas. La acumulación de capital tiene una relación con la configuración racial del sistema mundo moderno colonial, De esta manera la palma aceitera aparece como un sistema que conjuga las diferentes formas de acumulación y de accionar del capitalismo, este, articula la raza, la colonialidad y la violencia para reproducir el sistema de acumulación en diferentes matices.

El ejercicio de la violencia al interior del capitalismo se desarrolla en espacios que han sido construidos a partir de la idea de raza, por ello se hará un desarrollo teórico del sistema mundo moderno y de la colonialidad del poder dado que se conjuga la construcción de la raza al interior del capitalismo y el capitalismo como un sistema de dominación con raíces coloniales, a continuación desarrollaremos la formación del capitalismo desde una perspectiva colonialista, ello se puede hacer a partir del estudio

---

<sup>23</sup> En la construcción del sistema de pensamiento euro centrado convergen la diferenciación racial para así legitimar la producción de conocimiento desde Europa, dándose de esta manera la construcción de una epistemología moderna con base a la diferencia racial donde los indígena y los negros eran los últimos, además que se fundo la idea de que el que conocimiento producido por estos estaba por debajo del pensamiento moderno, por lo tanto la raza hace parte de la epistemología moderna.

del sistema mundo moderno colonial, posteriormente se verá como el capitalismo se fundamenta sobre la colonialidad del poder y la idea de raza, y por último entender las formas de acumulación del capital que permiten el desarrollo criminal y violento para así entender lo que ha traído la palma aceitera para las comunidades afroesmeraldeñas del norte de esmeraldas.

### **La formación del capitalismo colonial (La configuración del sistema mundo moderno colonial)**

Para hacer un acercamiento a la configuración histórica del sistema mundo, recurriré a los acercamientos teóricos que lo realizan con base a Wallerstein, puesto que la obra de Wallerstein en cuanto al tema de sistema mundo tiene una larga genealogía, de ahí que teniendo en cuenta que el sistema mundo es un sistema histórico y que se configura sobre unas economías mundo, retomo el análisis que hace Graciela Gestoso sobre el sistema-mundo<sup>24</sup>. El sistema mundo se puede entender en primera instancia como un sistema histórico, que se viene desarrollando desde el siglo XVI, es precisamente este siglo por que es allí donde se articula el sistema mundial en su totalidad, cuando se da la articulación de América a la economía-mundo

El sistema mundo es la concreción de una economía mundo específica, ello quiere decir la expansión y el establecimiento de un sistema social e histórico:

Según Wallerstein, no hay otra economía mundo más que la de Europa, constituida a partir del siglo XVI. Hacia 1500, una economía-mundo particular, establecida en gran parte de Europa, pudo proporcionar un marco al desarrollo pleno del modo de producción capitalista, el cual requiere para implantarse la forma de una economía mundo (Gestoso 2006: 7)

Esta expansión de la economía mundo europea irrumpió en nuevos espacios geográficos, como lo cataloga Wallerstein al ver que una economía mundo se insertó en imperios-mundo colindantes o en otros sistemas regionales de producción, de ahí que Wallerstein establece que es la primera vez que se puede hablar de un sistema histórico

---

<sup>24</sup> En:

[http://dialnet.unirioja.es/servlet/listaarticulos?tipo\\_busqueda=EJEMPLAR&revista\\_busqueda=673&clave\\_busqueda=227641](http://dialnet.unirioja.es/servlet/listaarticulos?tipo_busqueda=EJEMPLAR&revista_busqueda=673&clave_busqueda=227641)



predominante. Pero el sistema mundo desde su establecimiento se enmarca bajo unas nuevas dimensiones que no solo se encuentran recogidas en lo económico. De esta manera se puede ver que las otras dimensiones del sistema mundo son aquellas que conciernen a la división mundial del trabajo sobre una base jerárquica, que aglutina al resto del sistema bajo entidades raciales y ahora nacionales, puesto que con la expansión del sistema mundo las formas de relación político jurídicas se enmarcarían en el Estado-nación tal y como lo denota Grosfoguel cuando ve que:

El sistema-mundo capitalista se inauguró con la expansión colonial europea a fines del siglo XV, que produjo una división internacional del trabajo entre centros, semi-periferias y periferias, con la cual conformó una red jerárquica y permitió a las regiones de los centros desarrollarse a expensas de la explotación del trabajo de las regiones periféricas. Igualmente, las formas, primero, esclavistas y, luego, semi-feudales que se establecieron en la periferia no fueron una secuencia histórica de modos de producción, sino resultado de las formas de trabajo que el sistema-mundo moderno capitalista implantó en el centro y reprodujo en la periferia. De ahí que Wallerstein abandone la noción de “sociedad” como categoría analítica, asociada con las fronteras jurídico-políticas de los estados-nación y emplee la categoría de “sistema mundo” o “sistemas históricos”(Grosfoguel 2006: 44)

El sistema mundo no reprodujo de la misma manera los sistemas de producción, por el contrario se dio una diferenciación en la producción que se establece de manera jerárquica, y donde se establecen sistemas de producción coloniales, diferenciados del sistema de producción del centro europeo. Lo que se inaugura con el sistema mundo es una división mundial del trabajo a partir de la raza, y a su vez la interconexión de diferentes formas de producción, que para el caso de América son modeladas por la economía mundo europea.

### **Colonialidad del poder y Sistema-mundo**

La Colonialidad del poder entendida como el patrón de poder racial que se instaura con el surgimiento del capitalismo se puede entender como la base para el despliegue de la economía mundo euro-centrada dentro del sistema mundo, de ahí que “la colonialidad

se inicio con la creación de un conjunto de estados reunidos en un sistema interestatal de niveles jerárquicos. Los situados en la parte mas baja eran formalmente las colonias” (Quijano, Wallerstein, 1992: 584) esta noción de colonialidad como una entidad que contiene niveles de jerarquía social económica y racial. La principal de las jerarquías de diferenciación es la economía mundo que se inaugura y se expande con el sistema mundo moderno colonial de ahí se entiende que con la continuidad hasta nuestros días del sistema capitalista, también se de una continiuidad de la colonialidad en diferentes ámbitos que conforman el conjunto de la sociedad como es el saber, el ser, el poder y en la naturaleza y ello se debe a que “una vez se acabado el status formal de colonia, la colonialidad no terminó, ha persistido en las jerarquías sociales y culturales entre lo europeo y lo no europeo.” (Quijano, Wallerstein, 1992: 584)

La configuración jerárquica del sistema mundo moderno y de la continuidad en las practicas coloniales aun persisten, puesto que la “jerarquía de la colonialidad se manifiesta en todos los dominios –político, económico y no menos en lo cultural. La jerarquía se reprodujo a través de los años, (...) la independecia no deshizo la colonialidad; sencillamente transformo su contorno” (Quijano, Wallerstein, 1992: 584) el cambio en las delimitaciones geopolíticas que se da con la independecia reconfigura la jerarquía, puesto que se mantiene la colonialidad, y ello desde la perspectiva de Quijano y Wallerstein permiten que surja la etnicidad, entendida como “el conjunto de limites comunales que en parte nos colocan los otros y en parte nos los imponemos nosotros mismos, como forma de definir nuestra identidad y nuestro rango con el estado.” (Quijano, Wallerstein, 1992: 584). Es por ello que la etnicidad no da cuenta de un real factor de diferenciación al interior de los estados y en el sistema mundo moderno colonial, puesto que las “eticidades son siempre construcciones contemporáneas, de esta manera que son siempre cambiantes” (Quijano, Wallerstein, 1992: 584)

¿La colonialidad como algo que ha continuado, la etnicidad como una entidad que oculta la diferenciación racial que ha sido construida desde el sistema mundo, tiene relación con la palma?, es bajo la jerarquización racial presente en el sistema mundo que se puede decir que este contiene un patrón de poder racial en su interior, de ahí que la colonialidad del poder es ese ejercicio de poder fundamentado en jerarquías socio-raciales. La palma aceitera se puede ver en este caso como una potenciación de esa

colonialidad del poder, porque su ejercicio más violento de acumulación es realizado por el capital en espacios que son producto de las jerarquías raciales del sistema mundo moderno colonial, son espacios que se construyeron como periferias por el sistema mundo.

La palma aceitera tiene un espacio geográfico de construcción, que responde a la construcción política y colonial del espacio, puesto que son espacios donde se ubican poblaciones con un alto porcentaje de comunidades indígenas y afrodescendiente, y donde el territorio es la base para la reproducción y sobrevivencia de la cultura afrodescendiente e indígena. Por cuestiones geomorfológicas y ambientales la palma solo se puede producir y cosechar en una franja geográfica que se encuentra entre los 15 grados de latitud norte y 15 grados de latitud sur, pero estos espacios han sufrido procesos históricos coloniales, y han sido espacios donde se han reproducido formas esclavistas, y violentas de la acumulación capitalista, a lo largo de la historia de esta misma franja geográfica se ha extraído el café, el cacao, el plátano, la quina, el caucho y ahora el aceite de palma.

Las formas de producción del sistema mundo en el caso de la palma aceitera tiene un centro de producción establecido fundamentado en la jerarquización de las formas de explotación y de acumulación basadas en la idea de raza, puesto que las formas de acumulación en el capitalismo no son homogéneas, bajo el ejercicio de la violencia y la usurpación de tierras que trae la palma aceitera se puede entender que la raza es factor de diferenciación, es la concreción de la globalización capitalista moderna vista por Aníbal Quijano como lo que permite:

La constitución de América y la del capitalismo colonial/moderno y eurocentrado como un nuevo patrón de poder mundial. Uno de los ejes fundamentales de ese patrón de poder es la clasificación social de la población mundial sobre la idea de raza, una construcción mental que expresa la experiencia básica de la dominación colonial y que desde entonces permea las dimensiones más importantes del poder mundial, incluyendo su racionalidad específica, el eurocentrismo. (Quijano, 2000: 281)

Es así que la idea de raza tiene “origen y carácter colonial, pero ha probado ser más duradero y estable que el colonialismo en cuya matriz fue establecido. Implica, en consecuencia, un elemento de colonialidad en el patrón de poder hoy mundialmente hegemónico.”(Quijano, 2000: 281). La raza como patrón de poder permite entender cómo se configuran el sistema mundo moderno colonial y los estados-nacionales en los periodos pots-coloniales.

Para Wallerstein el análisis de la configuración de las naciones está relacionado con el meta-relato del pensamiento moderno y la construcción de conocimiento que se da al interior del sistema-mundo. Es por ello que las relaciones jerárquicas de la economía mundo se establecen sobre una diferenciación que tiene su base en tres categorías sociales como lo es los “grupos genéticamente continuos (razas), de grupos sociopolíticos históricos (naciones) o de grupos culturales (grupos étnicos).”(Wallerstein, Balivar 1991: 123) Esta diferenciación histórica que se ha emplazado en el sistema mundo permitió legitimar la jerarquización del mismo, de ahí que:

Cada una de las tres categorías corresponde a uno de los rasgos estructurales básicos de la economía –mundo capitalista. El concepto de raza esa relacionado con la división axial del trabajo en la economía-mundo; es decir, la antinomia centro-periferia. El concepto de nación está relacionado con la superestructura política de este sistema histórico con los estados soberanos que constituyen el sistema interestatal y se derivan de él. El concepto de grupo étnico está relacionado con la creación de las estructuras familiares que permiten que buena parte de la fuerza de trabajo se mantenga al margen de la estructura salarial en la acumulación del capital. (Wallerstein, Balivar 1991: 123)

De esta manera se puede ver que el sistema histórico denominado sistema-mundo establece toda una división social, política, jurídica y cultural del mismo. Al expandirse la economía mundo europea por sobre otros sistemas, se establece toda una jerarquización en todos los ámbitos: sociales, económicos, epistémicos, culturales, etc. Esto se da para que el sistema mantenga una cohesión estructural, de ahí que la división mundial que se da bajo el sistema mundo es en correspondencia a la construcción racial que hace el sistema mundo del otro, que es periférico o que no es Europeo que

corresponde a otro racializado puesto que “una raza es una categoría genética, dotada de una forma física visible” (Wallerstein, Balivar 1991: 121)

La economía-mundo según Wallerstein se establece a través de una división axial del trabajo, estableciendo una división del trabajo que es de tipo espacial. De esta manera se origina una división en las formas de producción del sistema mundo y se establece una periferia que es productora de materias primas, con ello se puede ver que hay una valoración diferencial de la producción puesto que los productos manufacturados se ubicó en el centro del sistema mundo y en su periferia las materias primas.

La diferenciación en la producción permitió que “a medida que la economía-mundo capitalista sobrepasó su localización europea inicial, a medida que las concentraciones de los procesos de producción del centro y de la periferia fueron cada vez más dispares las categorías raciales comenzaron a cristalizar en torno a ciertas denominaciones” (Wallerstein, Balivar 1991: 125) de esta manera Wallerstein asocia los modos de producción, la diferenciación del valor en la relación centro- periferia con la raza y el racismo, y determina que estos son “la expresión, el motor y la consecuencia de las concentraciones geográficas asociadas a la división axial del trabajo” (Wallerstein, Balivar 1991: 126). En este mismo orden de ideas se encuentra el aporte de Aníbal Quijano:

en el proceso de constitución histórica de América, todas las formas de control y de explotación del trabajo y de control de la producción-apropiación-distribución de productos, fueron articuladas alrededor de la relación capital-salario (en adelante capital) y del mercado mundial. Quedaron incluidas la esclavitud, la servidumbre, la pequeña producción mercantil, la reciprocidad y el salario. .”(Quijano, 2000: 285).

La jerarquización a diferentes niveles tanto en el conocimiento y en los modos de producción del sistema mundo moderno colonial, atraviesa el discurso del desarrollo que se da en América:

From July 1, 1958, to June 30 1959, Maurice Ferrand, a French expert from the UN food and Agricultural organization (FAO), visited Colombia with the intention

of advising the government on a program for “the promotion and development of the production of african oil palm (*Elaeis guineensis*)” the program was to include “the identification of favorable regions for the establishment of new plantations, the adoption of modern techniques, and initiation of a research program to insure the succes of the new varieties” (Escobar 2008: 69; Ferrand 1959:1)

El discurso del desarrollo de la palma de aceite desde la década de los sesenta coincide con la incorporación de la alianza para el progreso en la región, así mismo se puede ver que por esa época el afán de los países latinoamericanos era buscar modelos de desarrollo que les permitieran establecer economías y mercados nacionales a partir de la incorporación de la sustitución de importaciones, de ahí que la palma no es un proyecto aislado del desarrollo, hace parte de un conjunto de políticas que se diseñaron desde los cincuentas para aplicar en América latina.

En este sentido se puede ver que la incorporación de la palma en la región estaba inmersa en la vía desarrollista, que es acompañada por la creación de políticas públicas que incorporaran los espacios nacionales productivos, de alguna manera la palma entra como un proyecto económico ligado a la construcción de las democracias nacionales y al desarrollo social y económico.

Así mismo, se puede ver en las políticas públicas en el Ecuador encaminadas al desarrollo agrario en la década de los sesenta permitieron una tecnificación de la producción agrícola como la creación de instituciones encaminadas a ello. Se entiende de esta manera que desde la década de los sesentas en el Ecuador el discurso del desarrollo ya se encuentra plenamente establecidos y todo alentado por organismos supranacionales, como la ONU, la FAO y el BID. Lo anterior se recoge con la entrada de la Palma aceitera en el Ecuador en los años sesenta cuando se ve que:

La participación inicial del Estado en el cultivo de palma africana se refleja, básicamente, en el otorgamiento de crédito bajo condiciones que incentivaban el establecimiento de plantaciones y en la creación de un programa de investigación para ese cultivo. Otras acciones paralelas como el Plan Piloto de Colonización de Santo Domingo y el proyecto financiado por el Banco Interamericano de Desarrollo (BID), aunque fueron programas regionales beneficiaron,

principalmente, a los productores de palma africana. Todas estas medidas se diseñaron y ejecutaron durante la década de 1960 y primeros años de los setenta.(Carrion, Cubi 1985: 24)

El Estado desde la década de los sesenta comienza una campaña de intervención para favorecer el cultivo de la palma, Según Carrión y Cuvi estas intervenciones se darían en cuanto a favorecer a los productores con respecto al mercado, fomentar la expansión del cultivo, en un primer momento en la amazonia. El caso colombiano y ecuatoriano comparte la misma raíz de promoción, cultivo, asesoría tecnológica y científica de la palma por parte organismos internacionales que buscan implementar mecanismos para el desarrollo agro industrial de los países. En Ecuador al igual que en caso colombiano se puede ver que también hay una intervención de la FAO en este sentido:

Sin duda el cultivo de palma refleja claramente el papel asignado a la tecnología dentro de la estrategia internacional, desplegada en la década de los 60 para impulsar el desarrollo y modernización agropecuaria de América latina. Primero el sector público y, pocos años mas tarde, el sector privado, han participado en la definición de las necesidades tecnológicas del cultivo. El primero esta representado por el INIAP y el MAG; el segundo por los palmicultores nacionales organizados en ANCUPA, por dos empresas de capital mixto (palmeras de los Andes<sup>25</sup> y Palma oriente<sup>26</sup>) y por las empresas internacionales proveedoras de tecnología. Las tareas

---

<sup>25</sup> “La Empresa Palmeras de los Andes S.A., fue la primera plantación creada en el año 1974. Se encuentra ubicada en la provincia de Esmeraldas en el Occidente Ecuatoriano. (Oceano Pacífico ); y puede considerarse como la primera plantación industrial del Ecuador. Actualmente tiene sembrada un 80% de la superficie originalmente sembrada con los mejores resultados que la primera generación de palma, debido a los avances genéticos. En el año 1976, se crea Palmeras del Ecuador S.A., en el Oriente Ecuatoriano ( Vertiente Amazónica ) y en el año 1998 se inicia una segunda plantación de Palmeras de los Andes S.A. en la zona de San Lorenzo, en la parte norte en la misma provincia de Esmeraldas. EN: <http://www.palmerasdelosandes.com/>. Con esta breve descripción se puede entender que esta empresa “Es responsable de la destrucción de unas 800 hectáreas de bosques en los últimos años en la provincia de Esmeraldas y su proyecto implica la deforestación de 4.600 hectáreas en total (Marín, 1999, Buitron 2001: 22).

<sup>26</sup> Opera en el área del río Huashito, en la provincia amazónica de Orellana. Se armó en 1979. Tiene capitales belgas: Socfin Consultant Service (SOCFINCO); inversionistas ingleses: Commowearth Development Corporation; capitales alemanes: la Deutsche Entwicklungesellschaft (DEG); capitales mixtos: Grupo Morisaenz (Oleaginosas S.A., Servicios Agrícolas S.A.C., United Chemicals Ltd Inv.Extranjera); capitales nacionales: del Grupo Granda Centeno y Grupo Noboa Bejarano, de la Corporación Financiera Nacional, de La Favorita, de Ribadeneira Saenz. Estos últimos estarían detrás de Nicolas Landes, ex gerente prófugo del Banco Popular. Poseen más de 10.000 hectáreas en Coca (Carrión, 1992, Buitron 2001: 22).

de investigación han contado con asesoramiento de la FAO y otros organismos internacionales.(Carrion, Cubi 1985: 63)

Hasta este punto se puede ver el grado de incidencia que tienen las entidades supranacionales en las disposiciones económicas y agrícolas de los países latinoamericanos. Siguiendo con el ejercicio de debelar la matriz de poder colonial fundamentada en la idea de raza y de jerarquización del conocimiento, se puede entender la idea de desarrollo como una política que es producto del sistema mundo moderno capitalista y de una economía mundo específica, dado que las políticas económicas en la década de los setentas pretendían establecer estados de bienestar para combatir la amenaza comunista en la región, la palma se puede entender como la integración del campesinado y de algunas regiones a las economías nacionales de la época. Sin dejar de lado las políticas de incorporación que se buscaban a través del cultivo en pro del desarrollo es necesario mostrar que a pesar de que el cultivo surge como promoción del desarrollo, este busca en un momento de su expansión incurrir en la violencia y es allí donde el patrón de poder racial se puede hacer más visible

### **Raza y capitalismo (acumulación y racismo en el sistema-mundo)**

La colonialidad como dice Quijano “es uno de los elementos constitutivos y específicos del patrón mundial de poder (Quijano 2000: 342) y este se funda en una clasificación racial. Sumado a ello vemos que ese patrón de poder actúa geográficamente de manera diferenciada, puesto que en la consolidación del sistema mundo se establecen unas metrópolis blancas europeas y posteriormente norte americanas, frente a unas periferias racializadas lo que le permite al capitalismo desarrollar sistemas de acumulación diferenciados de ahí que la raza como patrón de poder en el capitalismo se puede ver a través de la división axial del trabajo, y a su vez en las formas de acumulación que incurren en la violencia y en la desposesión.

La relación de poder geopolítica que se configura en el sistema mundo a partir de ese patrón de poder colonial, nos permite identificar como se dio la clasificación espacial del patrón de poder racial. Es así que

En América latina esta colonialidad configuro un patrón de poder basado en la idea de “raza” como instrumento de estructuración social directamente ligado a



la explotación del trabajo y al capitalismo mundial. En sí raza se entreteje con clase y también con genero, haciendo que la división del trabajo, aun hoy sea cómplice del mantenimiento de las relaciones de poder y dominación (Walsh 2009: 28)

Este sistema de clasificación, que es la base de la colonialidad presente en el capitalismo permite entender bajo que parámetros se configuro la acumulación capitalista, entendiendo que la base del capitalismo es el patrón de poder sustentado en la idea de raza y este patrón de poder no escapa a ningún modelo de acumulación. Entre esos modelos de acumulación que entreteje el capitalismo se encuentra la palma y su economía vertical, horizontal o asociativa, Para entender cómo actúa la economía de la acumulación de palma y siguiendo la idea de que la acumulación capitalista responde a dicho patrón de poder racial, y a su vez se reconfigura conforme a la expansión del capitalismo, se puede entender porque la acumulación capitalista se fundamenta en la expansión del capital y en ampliar las formas de explotación (o en palabras de Marx, la ampliación del proletariado), ello da cuenta de por qué el capitalismo busca siempre nuevos mercados y se reconfigura de acuerdo al lugar de expansión y al sistema de explotación más rentable para la acumulación capitalista.

### **Acumulación capitalista**

Para entender el proceso de acumulación se hace indispensable ver que la acumulación capitalista parte según Marx de la dinámica de crecimiento del capital que deviene del incremento de la fuerza de trabajo, ese valor que es extraído de la fuerza de trabajo es lo que Marx concibe como el Plusvalor, que posteriormente se convierte en pluscapital, pero, la base de la acumulación según Marx se encuentra en el aumento del Plusvalor el cual se da por la expansión del capital y de la inversión en la creación de nuevos mercados, de ahí que la acumulación crece en la medida que crece el capital y la mano de obra que lo sustenta. En palabras de Marx:

Como el capital produce anualmente un plusvalor, una parte del cual se suma cada año al capital original; como este incremento mismo se acrecienta todos los años con el volumen creciente del capital que ya está en funciones, y finalmente, como bajo un acicate particular del afán de enriquecerse apertura, por ejemplo,

de nuevos mercados, de esferas nuevas para la inversión de capital a causa de necesidades sociales recién desarrolladas, etc. la escala de la acumulación se puede ampliar súbitamente sólo con variar la distribución del plusvalor o del plusproducto en capital y rédito, cabe la posibilidad de que las necesidades de acumulación del capital sobrepujen el acrecentamiento de la fuerza de trabajo o del número de obreros, y de que la demanda de obreros supere su oferta, a raíz de lo cual los salarios pueden aumentar. (...) Acumulación del capital es, por tanto, aumento del proletariado<sup>27</sup>

Marx hace una asociación directa de la acumulación con la presencia de trabajadores en el ámbito productivo. En este ámbito es donde radica la esencia del capitalismo, y para que haya acumulación debe existir una mano de obra que permita la realización del plusvalor, y que permita que haya de esta manera alguien que esté por encima de los trabajadores primero realizando la labor de explotación de la mano de obra y segundo convirtiendo la fuerza de trabajo en un valor que después se puede invertir ya sea en la reproducción del capital a través de la mano de obra o en su propio crecimiento. En este punto se puede ver que la fundamentación del capital se da de una sola manera y es en la conformación de una mano de obra que lo sostenga, puesto que crecimiento del capital es directamente proporcional a crecimiento de la mano de obra, de ahí que la reproducción del capital se da a los niveles en donde este haga presencia ya sea a través de la explotación o del consumo.

Esa acumulación se ha ido reconfigurando a lo largo de la historia, de ahí que se entienda que en su configuración histórica económica se puede detallar que el sistema mundo capitalista ha hecho transiciones las cuales han sido atravesadas por guerras, la primera guerra mundial marco el cambio del patrón oro, y se configuro el estado de bienestar y el control de librecambismo posterior a la crisis del 29. A la par de este proceso se bien configurando el sistema fordista<sup>28</sup> de producción capitalista, la línea de

---

<sup>27</sup> En: <http://www.ucm.es/info/bas/es/marx-eng/capital1/> pág. 558

<sup>28</sup> David Harvey establece que el sistema de producción fordista en relación con el Keynesianismo produce en la postguerra su expansión por los países descolonizados como un sistema de relaciones sociales y de producción, lo anterior como resultado de la apertura industrial que tiene Estados Unidos hacia el mundo después de la conferencia de Bretón Woods; se establece de esta manera una armonización entre el capital corporativo, los trabajadores y el poder estatal, forjándose de esta manera un sistema de regulación social bajo el amparo del Estado de bienestar durante este periodo. Con la caída del sistema de producción fordista hacia mediados de los setenta, aparece en su remplazo el

producción no es mas que el establecimiento de los mercados domésticos y la configuración social del fordismo como mecanismo de relación individuo – capital, este sistema de producción se consagra en la postguerra en la década de los 50.

Cada cambio de sistema de producción y acumulación responde a las crisis y las contradicciones que tiene el sistema de producción en sí mismo, ya que dentro de las dinámicas propias del capital se puede ver que este tiende a tener crisis por sobreacumulación:

Estas crisis se expresan como excedentes de capital y de fuerza de trabajo que coexisten sin que parezca haber manera de que puedan combinarse de forma rentable a efectos de llevar a cabo áreas socialmente útiles. Si no se producen devaluaciones sistémicas (e incluso la destrucción) de capital y fuerza de trabajo, deben encontrarse maneras de absorber estos excedentes.<sup>29</sup>

De esta manera se puede ver que la acumulación al buscar potenciarse genera más y mas fuerza de trabajo lo que genera una sobreacumulación, este excedente de capital se estanca puesto que hay sobre-oferta por lo que:

La sobreacumulación en un determinado sistema territorial supone un excedente de trabajo (creciente desempleo) y excedente de capital (expresado como una sobreabundancia de mercancías en el mercado que no pueden venderse sin pérdidas, como capacidad productiva inutilizada, y/o excedentes de capital

---

sistema de acumulación flexible en donde la relación tripartita entre corporaciones, estado y trabajadores se rompe, ya que el Estado se hace a un lado de la regulación; la producción y sus relaciones quedan en manos del sector privado, generando de esta manera una nueva relación social y de producción con la implementación del neoliberalismo, de esta manera se puede ver cómo se desarrollan las relaciones sociales al interior de los diferentes sistemas de producción que ha tenido el capitalismo. En esta misma medida podemos ver que el sistema de acumulación ha hecho presencia a lo largo del sistema mundial, ya que bajo el postulado marxista de que la acumulación es directamente proporcional al aumento de la fuerza de trabajo, entonces la expansión capitalista lo es en cuanto a la ampliación de los modos de producción en este caso el fordista y el de acumulación flexible. En: David Harvey. *La condición de la postmodernidad*. Buenos Aires. Amorrortu, 1998, Cap 3

<sup>29</sup> David Harvey. *El nuevo Imperialismo: Acumulación por desposesión*. En: Socialist Register. Buenos Aires: CLACSO, enero 2005, pág. 100 en: <http://bibliotecavirtual.clacso.org.ar/ar/libros/social/social.html>

dinero que carecen de oportunidades de inversión productiva y rentable).  
(Harvey 2000:101)

Frente a esas crisis de sobreacumulación y de estancamiento del capital se busca generar lo que Harvey denomina un ajuste espacio temporal del capital, este ajuste consiste en volver rentable el capital en un mediano y largo plazo, puesto que la crisis de sobreacumulación no se puede resolver a corto plazo, de ahí que el ajuste sea temporal, y por otro lado el ajuste se realiza espacialmente, puesto que el capital se estabiliza a través de la apertura de nuevos mercados. Bajo la figura de la expansión geográfica el capital busca volver rentable la crisis de sobreacumulación y estancamiento, pero ello lleva a nuevas contradicciones al interior del capital puesto que a largo plazo se genera una nueva sobreacumulación y no todas las economías pueden absorber o rentabilizar dicha sobre acumulación de ahí que:

Como no todos pueden tener éxito a largo plazo, o bien los más débiles sucumben y caen en serias crisis de devaluación, o bien estallan confrontaciones geopolíticas expresadas a través de guerras comerciales, monetarias o incluso militares (de las que produjeron dos guerras mundiales entre las potencias capitalistas en el siglo XX). En este caso, lo que se exporta es la devaluación y la destrucción (por ejemplo, aquella que las instituciones financieras estadounidenses indujeron en el Este y Sudeste asiático en 1997-1998), y los ajustes espacio-temporales asumen formas mucho más siniestras. (Harvey 2004:105)

Las nuevas formas de acumulación capitalista en el siglo XX se evidencian a través de la desregulación financiera y la flexibilización laboral. Por encima de ello existe una arquitectura financiera con la cual se busca equilibrar las crisis de sobre acumulación que se configuraron como cíclicas en el capital de ahí que se establezcan entidades que busque ello como lo son la OMC, el FMI, el banco mundial y demás entidades financieras que buscan generar una expansión del capital a través de acuerdos comerciales que permiten la expansión del capital neoliberal a través del comercio y las finanzas por ello:

Este complejo de acuerdos institucionales debe, en el mejor de los mundos capitalistas posibles, ponerse en marcha para sostener y apoyar la reproducción ampliada (crecimiento). Pero, de modo similar a lo que sucede con la guerra en relación con la diplomacia, la intervención del capital financiero respaldada por el poder estatal frecuentemente puede volverse acumulación por otros medios. Una alianza *non sancta* entre los poderes estatales y los aspectos depredadores del capital financiero forma la punta de lanza de un “capitalismo de rapiña” dedicado a la apropiación y devaluación de activos, más que a su construcción a través de inversiones productivas. (Harvey 2004:111)

En la reconfiguración del sistema de producción capitalista, en su desregulación tanto financiera como productiva a través de las formas de producción flexible se evidencia que hay unas nuevas formas de acumulación capitalista y de expansión geográfica del capital. David Harvey retomara la idea de que hay formas capitalistas de acumulación como formas no capitalistas de acumulación. Las formas no capitalistas de acumulación son aquellas que equivalen a lo que él denomina la acumulación por desposesión<sup>30</sup>.

En la profundización de las formas de acumulación capitalistas Harvey retoma el planteamiento de acumulación dual del capital que elabora Rosa Luxemburgo por un lado las formas capitalistas de producción y las no capitalistas. En los sitios de producción capitalista es donde se genera el Plusvalor como lo son la fabrica, la mina etc., y demás formas de producción que impliquen el empleo de una fuerza de trabajo remunerada, de la cual se extrae este valor que permitirá la acumulación. Los sitios de producción según Harvey son los espacios donde se da una apropiación de la producción que es ajena, una apropiación de la mercancía, por lo tanto allí se establece o se evidencia el sistema de explotación acorde al sistema de producción y a la producción del plusvalor.

---

<sup>30</sup>A la largo de este capítulo Harvey analiza la forma de acumulación capitalista y de cómo esta se ha configurado también de un amañera criminal, como lo determina al introducir la acumulación por desposesión. En: David Harvey. El nuevo Imperialismo. Akal 2003. Cap. 4

### **Acumulación por desposesión (la acumulación criminal en la palma aceitera)**

La otra forma de la acumulación capitalista es aquella que tiene que ver con las formas de producción no capitalistas, las cuales extraen el plusvalor de la mercancía a través de formas de explotación colonial, de intereses privados, lo anterior potenciado por la desregulación financiera y la flexibilización laboral.<sup>31</sup> Así mismo se establecen formas de explotación a partir de la generación de la guerra, de la violencia y de formas ilegales de producción, claro ejemplo de ello se recoge en los últimos veinte años cuando se pudo observar que la guerra fue uno de los factores que más genero acumulación a partir de la expansión del capital, ya que a través de la guerra se la da movilidad a la sobreacumulación.

Lo anterior genera nuevos nichos de mercado y de explotación parte de ello se encuentra asociado a la explotación de mano de obra desplazada por el conflicto o que habitan en condición de refugio. Estas formas de producción capitalistas generan una demanda, puesto que hay nuevas formas bajo las cuales el capital hace su presencia, por lo tanto nuevos espacios de presencia y oferta del capital.

Esta forma de acumulación deviene de las forma originaria de acumulación, y no es externa al capital, puesto que al complejizarse las formas de expansión del capital a través de la guerra y demás formas no “formales” impide según Harvey ver esas formas originarias de acumulación de ahí que ello conlleve a que esta forma originaria se reproduzca de diversas maneras en la época contemporánea, lo que implica no ver la acumulación originaria como algo que hace parte del pasado en el capital. Tal y como lo va a describir Harvey al ver como la acumulación originaria se puede entender como una acumulación por desposesión:

Una mirada más atenta de la descripción que hace Marx de la acumulación originaria revela un rango amplio de procesos. Estos incluyen la mercantilización y privatización de la tierra y la expulsión forzosa de las poblaciones campesinas; la conversión de diversas formas de derechos de propiedad-común, colectiva, estatal, etc.,-en derechos de propiedad exclusivos ; la supresión del derecho a los bienes comunes ; la transformación de la fuerza de trabajo en mercancía y la supresión de formas de producción y consumo

---

<sup>31</sup> Por ello es indispensable entender la arquitectura financiera que despliega el capitalismo, la cual desregula todos los niveles de acumulación capitalista, pero ello no escapa al patrón de poder colonial.

alternativas; los procesos coloniales, neocoloniales e imperiales de apropiación de activos, incluyendo los recursos naturales; la monetización de los intercambios y la recaudación de impuestos, particularmente de la tierra ; el tráfico de esclavos ; y la usura, la deuda pública y, finalmente, el sistema de crédito. (Harvey 2004:113)

Se puede ver que la acumulación por desposesión recurre a mecanismos de expansión del capital que refieren a formas no legales o convencionales de producción entre estas esta el ámbito financiero, la apropiación de territorios, y todo ello que implique una entrada no formal del capital de ahí que “La acumulación por desposesión puede ocurrir de diversos modos y su *modus operandi* tiene mucho de contingente y azaroso. Así y todo, es omnipresente, sin importar la etapa histórica, y se acelera cuando ocurren crisis de sobreacumulación en la reproducción ampliada, cuando parece no haber otra salida excepto la devaluación.” (Harvey 2004:113).

Haciendo una lectura en relación a las formas desposesivas de acumulación y la economía de la palma abordada en el capítulo 1, se puede entender porque la acumulación y expansión de la palma se construye en relación a la rentabilidad, puesto que tiene que responder a la dinámica económica capitalista, fundamentando a su vez sus prácticas acumulativas en el patrón de poder racial, claro ejemplo de ello es la acumulación por desalojo y esclavismo en que está incurriendo la palma aceitera en las región norte de esmeraldas este breve recorrido sobre la acumulación permite entender por que un habitante de Borbón afirma:

La esclavitud que hay en las palmeras, nuestro gobierno no entra en las palmeras para ver lo que hay adentro, hay colombianos que son traídos en barcazas con 50 o 60 personas, los cargan en buses en San Lorenzo, los descargan dentro de la palmera en una casa, y ahí tienen que trabajar sin seguro, sin nada, y ¿quien va meterse dentro de una palmera? Así paso, el otro día, yo dije que hacen aquí todos estos negros, que hacen acá, y me dicen, no ellos no son de aquí, no son ecuatorianos, están trabajando en la palmera, y después vamos a hacer la consulta para ponerle seguro a los colombianos, y ahí vemos un gran problema. (Habitante de Borbón, abril de 2011, entrevista).

De esta manera se puede entender las dinámicas que ha traído la palma aceitera en la región de San Lorenzo, puesto que allí las formas de acumulación dadas por la

economía de la palma han incurrido en el esclavismo y el desalojo de tierras, y el confinamiento como practicas de la acumulación, son parte de ese ideal de que el cultivo en su producción se busca que sea mas rentable, de ahí que se sobre explota la mano de obra y se confina a los habitantes una vez despojados de sus tierras, un habitante de la región cuenta:

Lo que se busca es reducir el pueblo afro en ciertos lugares. si usted quiere ver un ejemplo concreto de lo que yo estoy afirmando, se va a San Lorenzo, coge la lanchera que va a Uimby, pasa por la Boca y por todo eso, y ahí pasa en medio de pueblos que ya han sido reducidos en esclavitud, donde el pueblo afro que antes era el dueño de todo este territorio, ha sido reducido en los pueblos, y vive y hace solo lo que dice la palmera, entonces al reducir el pueblo Afro a vivir a lo largo de las carreteras, creadas por las palmeras uno esta reproduciendo en las comunas la misma cosa a lo largo de la carretera que sube a selva alegre y en el rio, si yo miro de Maldonado por ejemplo, los Durini han comprado de Maldonado hasta las Antonias, toda la orilla, pero ellos no compran toda la orilla, están un poquito mas adentro pero se han comprado 5000 Hectareas de la comuna, cuando por las leyes no se puede comprar, pero ahí los Durini están cerrando el pueblo afro a lo largo del rio. Este proyecto lo unimos a otras cosas que están sucediendo en este momento, se entiende aun mas, la comuna del rio Cayapas –Santiago a lo largo del rio Santiago, envenenado por las aguas de las mineras, a lo largo de la carretera que va de Maldonado a selva alegre, que llega a Juan Moltalvo, entonces los están encerrando ahí, el territorio que hay desde un kilometro y medio mas adentro de la carretera hacia el rio ya ha sido comprado todo por los Durini, hasta las Antonias entonces uno va a las Antonias y baja un poquito y se encuentra en medio de la palmera. (Habitante de Borbón, abril de 2011, entrevista).

El exterminio del pueblo afro como afirma el habitante se está dando bajo estas condiciones que la palma a traído y esas dinámicas desposesivas y criminales que tienen su sustrato en el patrón de poder que ve en el norte de Esmeraldas un espacio que ha sido construido como una periferia del capital sobre el cual se puede hacer cualquier tipo de acción en aras de beneficiar al capital, en este caso el de la palma. La acumulación por desposesión es una de las fases violentas de la reproducción en las formas de producción capitalista, esta aparece integrada a la palma desde la década de



los noventas, ya que esta década es el culmen de la nueva arquitectura capitalista financiera que desregula las formas de accionar del capital de ahí que se puede incurrir en formas de acumulación criminales y violentas, por lo tanto el discurso desarrollista que traía la palma cambia en los noventas y pasa a ser acumulativo, expansionista y desposesivo, todo ello haciendo uso de la violencia a varios niveles en ámbitos de violación de derechos básicos y agrediendo a la naturaleza, como incurriendo en la violencia física.

La crisis del 97 evidencia el descenso de América latina en la economía mundial, como la búsqueda de nuevas formas de acumulación dentro del sistema-mundo. Posterior a la crisis el sudeste asiático, este conjunto de países para hacer frente a la globalización y no caer en las devaluaciones crea un bloque económico, para que no tenga las repercusiones que tuvo sistemáticamente América con la crisis de mediados de los noventas en México denominada el tequilazo, la crisis colombiana del 98 que genero una gran devaluación, la crisis ecuatoriana que degenero en la dolarización, y culmino con el colapso financiero de argentina de 2000.

La búsqueda de nuevos mercado y de rentabilidad económica y financiera, permite entender por qué el capital se mueve y busca formas rentables de acumulación por medio de diferentes medios, llegando a ser hasta criminales. Un ejemplo claro de ello se ve en el movimiento de capitales que hay detrás de la palma, en el capítulo 1 se mostraba como las empresas que se dedican al negocio de la palma cuentan con grandes capitales para la inversión en cosecha, mientras se da la producción del fruto para procesar posteriormente el aceite. Lo anterior tiene sus repercusiones y relaciones con la región norte de Esmeraldas. En san Lorenzo confluyen varias formas de expansión del capital, se encuentra el privado ecuatoriano, el privado colombiano y el capital narcotraficante (este tema se abordara en el siguiente capítulo con más especificidad), como lo narra un habitante de San Lorenzo y de Borbón:

Las cosas que se dan tienen un objetivo, entonces a raíz de que se empieza a vender a despojar a los campesinos de sus tierras acá, eso se hizo con autorización del gobierno que estaba de turno en ese entonces, porque en ese entonces el ministro de agricultura y ganadería, este tipo, era el ministro de agricultura en ese entonces, mas o menos en 2002, incluso él tiene tierras en una parroquia que se llama concepción, él tiene tierras y tiene palma sembrada. (...)

en ese tiempo nosotros sabíamos que habían inversiones de ministros, que estaban dentro del poder, entonces era imposible ir a poner una queja en el estado, sencillamente porque ellos mismos eran los que compraban, en otras palabras ellos mismos eran los culpables de lo que se estaba haciendo, de ser así, luego para que no se hiciera tanto problema, repartieron y pagaron nuevamente la tierra, para que la gente se estuviera tranquila, para que la gente se quedara callada, pagaron nuevamente la tierra. (Habitante de San Lorenzo, Febrero de 2011, entrevista).

Un Habitante en Borbón cuenta:

Acá hay un problema muy serio, estamos en la frontera norte, de día manda el Ecuador hasta un cierto punto, de noche manda Colombia, esto es claro como el sol, el 80% de los capitales que circulan aquí en los negocios son procedentes de Colombia, las mismas minas más del 80% son de capital colombiano, que quiere decir eso: que nosotros estamos en manos de Colombia, y cuando hablamos de Colombia no estamos hablando del gobierno de Colombia, estamos hablando de paramilitares, de FARC y de tantas otras organizaciones criminales, es por eso que aumentado tremendamente la violencia en la zona. (Habitante de Borbón, abril de 2011, entrevista).

En este punto se conjugan varios elementos, primero, las formas de acumulación, segundo, su relación con la violencia y el despojo en la zona norte de Esmeraldas, y tercero, la relación de la acumulación con el capital criminal, y los grupos ilegales. De esta manera vemos que la denominación que da Rosa Luxemburgo de las formas de acumulación no capitalistas y que Harvey concreta bajo la acumulación por desposesión tiene unas dinámicas propias para su potenciación, y que reproducen el patrón de poder colonial configurado bajo la idea de raza, lo que permite que se dé: la guerra, la violencia y demás formas indirectas de apropiación y de generar el capital.

En varios testimonios recogidos ha sido remarcado el hecho de que el capital no solo actúa de maneras criminales, sino que en sí mismo el capital es criminal e ilegal, y por la construcción que se ha hecho del capitalismo y de las transformaciones que ha sufrido en sus formas de reproducción es más difícil rastrear que tipo de capital es. Teniendo claro que el patrón de poder racial es el eje fundamental de la construcción del capitalismo moderno en el sistema mundo, se puede entender que el capitalismo se

desarrolla de manera jerarquizada y diferenciada, y con base a ello es que se reproduce y acumula, es por ello que para los habitantes del norte de Esmeraldas tanto en Borbón como en San Lorenzo y otras parroquias, dan testimonio de que el capital ilícito que allí se mueve hace parte del hecho de que el norte de Esmeraldas para el Estado ecuatoriano no existe. De ahí se entiende la cita que abre este apartado del capítulo y ello conecta con la idea de que la violencia en San Lorenzo hace parte de las formas bajo las cuales se reproduce el capital y de las herencias coloniales que perviven en la región, y donde se reproduce el capital criminal de los grupos armados colombianos, en su gran mayoría de paramilitares.

### **CAPITULO III**

#### **CAPITAL Y VIOLENCIA. EL PARAMILITARISMO EN NARIÑO Y SUS ECOS EN EL NORTE DE ESMERALDAS**

A lo largo de este capítulo se detallara como e capital en su reproducción abarca formas de acumulación legales e ilegales, se hace evidente la construcción jerárquica y diferenciada del capital, el uso de medios criminales. El departamento de Nariño en Colombia y la provincia de Esmeraldas en Ecuador pueden ser asumidas como una sola región: los acontecimientos en Nariño tienen repercusiones en la región Norte de Esmeraldas, (y de manera inversa como se verá en el siguiente capítulo. En primera instancia me propongo abordar la problemática de la guerra en Nariño entre grupos armados ilegales tanto guerrilleros como paramilitares en Nariño la cual tiene ecos evidentes al norte de Esmeraldas. En este sentido se puede ver en las voces de los habitantes del norte de Esmeraldas las repercusiones de la guerra que hay en Nariño y de cómo ya no solo es un problema de Colombia sino que se ha esparcido al resto de la zona pacifico nariñense y esmeraldeña

Estamos en manos de paramilitares, FARC y tantas otras organizaciones criminales, es por eso que ha aumentado la violencia en la zona, (...) Hace pocos días al lado de la marina han disparado de noche, y la marina no ha encendido ni la luz para mirar, es lógico, yo mismo lo haría porque si yo enciendo la luz el señor me puede tirar (disparar). Entonces se creó el contrabando de combustible, de armas, la presencia de droga, recordemos que en esta zona se ha encontrado varias toneladas de droga, la ultima es una tonelada y media acá a un kilómetro de Borbón, siete toneladas se encontraron en la finca de las palmeras a Maldonado, entonces la presencia de la droga, de la delincuencia, todo eso crea una situación que aquí se vive de miedo y nada más. (Habitante de Borbón, abril de 2011, entrevista).

En San Lorenzo y en general en el norte de esmeraldas confluyen varias tensiones: la primera es la condición de zona de frontera con Colombia, por lo cual es permeable a la situación de conflicto que acontece del otro lado de la frontera. Al tiempo las políticas

gubernamentales no brindan una seguridad institucional a la preservación y potenciación de los territorios comunitarios y de las reservas forestales que allí se encuentran, de ahí que se venden y legalizan predios para la producción y cultivo de palma aceitera o la tala del bosque. Tercero la condición en que se encuentra la región desde las voces locales desde sus habitantes dan cuenta de un abandono del Estado hacia la región y la prolongación de un racismo desde el Estado. Y por último el conflicto colombiano ha pasado la frontera y se encuentra afectando a los habitantes y sus formas de vida, algunos habitantes ubican el principio de la presencia paramilitar desde el años 2000 y el fortalecimiento de la misma hacia 2007.

La expansión paramilitar que devino en los años noventa por parte de las AUC en Colombia obedece a un plan económico y territorial que estas tenían. La llegada a Nariño y su expansión al norte de Esmeraldas conjugar formas criminales de reproducción del capital y una coerción territorial de ahí que la forma legal de reproducir el capital fue la palma aceitera, de ahí que la presencia paramilitar se entiende en zonas donde hay gran expansión de este monocultivo. Con la expansión económica “legal” se esconde la economía ilegal del narcotráfico que tanto paramilitares como guerrilla reproducen en el departamento de Nariño como en el resto del país y fuera de este. De esta forma se entiende como la expansión paramilitar llega al norte de Esmeraldas en Ecuador, ya que la región ofrece ciertos factores propicios para la implementación del capital legal y criminal tanto ya sea a través de la agro industria como del narcotráfico, el tráfico de armas, el contrabando de gasolina y la trata de personas, en la voces de los habitantes de esmeraldas se puede ver que el paramilitarismo es un fenómeno que surge a principios de la década del 2000, ello hace parte y es reflejo de la expansión que estos tuvieron hacia el sur de Colombia y por la región pacifico que inicia con este año:

Visible, visible, más o menos desde el 2000, de lo que yo tengo conciencia, así con fuerza esa cuestión (la presencia paramilitar) fue creciendo, hoy vez que ya nadie se salva, a un amigo sacerdote le toco salir volado porque ayudo a alguien quien vio como mataron a otra persona, entonces así con fuerza visible, que uno dice “chuta” esa onda esta tenaz, y si no se interviene será peor (...) la población está en total indefensión, y lo que prefieren es dejar todo, salir volado vender

tierra y por lo menos la vida que es mas (se salva).(dirigente Afro-ecuatoriana, febrero de 2011, entrevista) <sup>32</sup>

2007, todo lo que era la frontera de limones para allá, a mí me contaba mi familia, mi mamá, entonces las informaciones llegaban, (...) empezó a aparecer gente que no era de ahí del pueblo, al parecer se iban a refugiar allá por sus problemas, pero eso también fue creando una costumbre de los muchachos de ahí del pueblo que también aprendieron, y se acabaron entre grupos y familias, que se mataban y todo (sicarios) yo diría que hubo una etapa fuerte y ahora menos, últimamente ha bajado, ya la gente se ha acostumbrado y tiene más cuidado (Habitante de San Lorenzo, Marzo de 2011, entrevista)

La construcción del capital en el sistema mundo permite que se desarrolle el capital criminal transnacional generando una cadena de desregulación financiera que se conjuga con la violencia, y que se acompaña por formas de acumulación que perpetúan el despojo de tierras y confinamiento de comunidades para el desarrollo de la economía paramilitar a base del narcotráfico o de la agroindustria en algunos casos.

### **Capital criminal transnacional**

La transformación de la relación capital-trabajo, ha llevado a que el capitalismo es sus formas de acumulación recurra a sistemas legales e ilegales, en este sentido uno de los análisis más certeros sobre las formas de acumulación criminales que tiene el capitalismo está siendo realizado por el profesor Jairo Estrada<sup>33</sup>. A través de varios escritos Estrada da cuenta de cómo el capitalismo se ha reconfigurado desde la década del cincuenta, transformando las lógicas de acumulación de tal manera que desde las últimas tres décadas se habla de un capitalismo criminal:

La acumulación flexible, de financiarización del capitalismo y sus dispositivos disciplinarios ha readecuado (captado) las funciones del Estado. Como postulado

---

<sup>32</sup> Testimonio de una dirigente afro-ecuatoriana. Quito Febrero de 2011

<sup>33</sup> Profesor asociado del Departamento de Ciencia Política de la Facultad de Derecho, Ciencias políticas y Sociales de la Universidad Nacional de Colombia. Actualmente, Director de la Maestría en Estudios Políticos Latinoamericanos Economista, Ph. D. en Ciencias Económicas de la Hochschule für Berlin; candidato a doctor en Historia de la Universidad Nacional de Colombia.

inicial podríamos decir que la tendencia incorporativa de la economía capitalista “pone en crisis” el circuito legal/ilegal de la acumulación. La definición entre legalidad y la ilegalidad permite identificar una “zona gris” propia de las expresiones criminales en la actual fase del capitalismo que posibilita las condiciones de emergencia para las nuevas formas de acumulación en apariencia legales pero que en realidad son productos de actividades ilegales. (Estrada 2008: 31)

La dinámica del mercado y de la acumulación capitalista configura la economía de un estado de forma dual, por un lado se encuentra un capital legal el cual entra en una dinámica propia de la economía nacional influyendo en la balanza de pagos y en el PIB, y alterno a ello se encuentra el capital ilegal, que busca formas de legalización, a través del blanqueamiento de dinero, “de esta forma se diversifican las inversiones cuando este tipo de capitales se incorporan en los sectores de la economía” (Estrada 2008: 34) en este sentido Jairo Estrada con base al texto y la investigación de Marta Elvira Soto, anota: “por ejemplo en Colombia, los capitales de los grupos paramilitares se vincularon al contrabando de gasolina, de arroz y de vehículos; juegos de azar, prostíbulos, mototaxismo, el control de la seguridad en los llamados “san andresitos” y parte del negocio de la salud a través de las administradoras del régimen subsidiado (ARS)” (Soto 2007: 23; Estrada 2008: 34).

Paralelo al capital formal a sus formas de acumulación y producción, el capital ilegal se comporta de la misma manera, puesto que cuenta con unos flujos comerciales, una producción, un espacio para su desarrollo y reproduce la acumulación. Este capital paralelo busca instalarse a varios niveles logrando permear el Estado y varias esferas de la economía, de esta manera se puede reproducir las formas de acumulación ilegales sin que estas sean perseguidas. Es tal la infiltración del capital criminal en la economía global que por parte de la economía capitalista legal existe una preocupación por la cantidad de activos que existen de la economía ilegal en la economía mundial:

En abril de 2009, se celebró en Londres una cumbre de ministros de economía y hacienda de los países del grupo ampliado, el G 20, para hablar de cómo luchar contra la “economía canalla”, los paraísos fiscales la grave contaminación económica de los capitales y las finanzas ilícitas y su peso en las grandes decisiones especulativas de los últimos años (Forgione 2010: 35)

De esta manera se puede ver que el capital criminal influye considerablemente en la economía global, puesto que este capital al igual que el legal funciona transnacionalmente, además la movilidad de dicho capital encuentra asidero en paraísos fiscales o en inversiones de diferente tipo como ya mencionaba Marta Soto sobre “el holding paraco”, de ahí que este capital influya en decisiones económicas especulativa, llegue a ámbitos políticos. Así mismo el blanqueamiento del dinero proveniente del capital criminal hace parte del mercado bursátil e infraestructura:

la Cosa Nostra de Sicilia habría invertido 16.600 millones de euros en el sector de la construcción de obras públicas, 15.400 millones en comercio y actividades de importación y exportación, 4.100 millones en el sector de servicios, 13.000 millones en inversiones financieras (bolsas incluidas), y 2.600 millones en clínicas privadas y hospitales geriátricos (Gayraud 2007: 248)

Las formas bajo las cuales se reproduce el capital criminal y las formas de acumulación a través de las que se expande permite establecer desde la lectura de Estrada unas actividades propias de actuación de dicho capital ilegal, donde:

El primer grupo sería aquel que dinamiza los flujos de capitales con una lógica de mercado, relativa a la organización de formas de circulación de fondos, recursos y mercancías que pueden ser legales o ilegales. Su comportamiento sería, principalmente de tipo económico. El comportamiento del segundo se adecuaría más al de un sujeto político que ejerce control sobre un territorio a través de mecanismos de coerción y protección. Se trata de toda una estructura con cierto grado de centralización de normas de comando y de aparatos de violencia. (Estrada 2008: 37).

La acumulación originaria parte de la reproducción del trabajo y de la ampliación del capital, la base de la acumulación se encuentra en la explotación de la mano de obra y se ubica territorialmente en la fábrica, la hacienda, la maquila, etc., la acumulación por desposesión se configura sobre entidades espaciales que se pueden ubicar geográficamente como es la región pacífico de Nariño y el norte de Esmeraldas en Ecuador, por lo tanto la acumulación criminal o desposesiva en su proceso de reproducción puede llegar a ámbitos financieros, pero siempre sobre la base originaria que es territorial.



El territorio sobre el cual se desarrolla y reproduce del capital, son espacios que han sido colocados como la periferia por el Estado y por el capital. En la época neoliberal estos espacios se usufructúan por capitales tanto legales como ilegales ya que son espacios donde el Estado no se ha constituido a cabalidad, o donde sencillamente no llega con institucionalidad, de ahí que la periferia económica e institucional de un territorio como esmeraldas obedece a las dinámicas propias de la configuración del estado Ecuatoriano, y de los regímenes de acumulación que el capital constituye en la región. De esta manera se entiende porque en la región los grupos al margen de la ley suplen el estado a niveles institucionales, económicos, de seguridad, etc.

El capital criminal se reproduce de manera espacial de ahí que “el poder sobre la acumulación de capital debe garantizarse a través del control hegemónico del territorio y de la población, para lo cual son necesarias las lealtades conquistadas por intimidación o por dependencia (medios de subsistencia).” (Estrada 2008: 48).

La acumulación por desposesión y el capital ilegal con su base territorial y su reproducción transnacional permite el continuo movimiento de este tipo de capital, en este sentido y siguiendo el argumento de Estrada de la configuración del capital criminal en Colombia, se puede ver que una de las configuraciones de la acumulación por desposesión “se caracterizará por la importancia creciente de una nueva modalidad de empresas transnacionales: las transnacionales del capitalismo criminal (ETCC)”<sup>34</sup> de esta manera se puede ver que el desarrollo del capital criminal en sus formas de acumulación se encuentra abarcando las diferentes formas de reproducción del capital, desde su ámbito espacial local, a un ámbito espacial transnacional. De ahí que el capital criminal se inserta en la economía mundo y este blanquea el dinero proveniente de ese capital ilegal y lo hace parte de su propia reproducción capitalista.

En San Lorenzo un habitante afirmaba que el 80 % de los capitales que circulan en la región son de capital ilegal colombiano, o sea perteneciente a grupos armados colombianos, estos capitales se mueven de manera ilegal a través del narcotráfico, los prestamos gota a gota, los cobra diario, pequeñas rifas que se realizan en las parroquias donde los que participan no suplen el valor del premio y aun así se realizan estas rifas de 100 dólares todos los días. De esta forma se entiende como cobra significancia e

---

<sup>34</sup> En: [http://espaciocritico.com/sites/all/files/revista/recrt12/n12\\_a01.pdf](http://espaciocritico.com/sites/all/files/revista/recrt12/n12_a01.pdf)

importancia la zona de San Lorenzo y la región norte de Esmeraldas para el narcotráfico y el capital ilegal. Esto explica porque hay una relación de narcotráfico y dinero en la región donde se han encontrado cargamentos de cocaína en cercanías de la parroquia de Borbón y Maldonado, y a su vez se está dando el fenómeno de la explotación minera por parte de grupos ilegales colombianos para su auto sostenimiento y para blanquear dinero a través de pagos a trabajadores:

Lo que se esta dando fuerte acá en San Lorenzo es la minería de oro, entonces todo ese capital que esta en la minería es de lado de Colombia, pero también es de grupos armados, minería a cielo abierto con maquinaria pesada, no la minería artesanal de la gente, se hace con maquinaria pesada, eso es de grupos armados de Colombia que no tengo claro si son la guerrilla o los paramilitares, si tu vas ni te dejan entrar, porque todo lo que se mueve para allá son armas de alto calibre, no es que cualquier revolver, son armas sofisticadas. (Habitante de San Lorenzo, Marzo de 2011, entrevista)

De esta manera se puede ver que el capital criminal funciona bajo unas aparentes legalidades, puesto que proporciona créditos “legales” que permiten lavar activos provenientes de las actividades ilícitas, de ahí que la economía ilegal se “legaliza” diariamente para así demostrar que no está incurriendo en un ilícito directo con el narcotráfico, caso contrario a la minería, puesto que la explotación minera en la región es ilegal, y ella se fortalece y se expande ya que existe un control territorial armado en las regiones de explotación minera ilegal, de ahí que el estado no intervenga institucionalmente, de ahí que las respuestas del Estado a esta minería ilegal ha sido a través de acciones armadas, e incursiones militares en diferentes regiones del norte de Esmeraldas. Lo anterior nos esta mostrando por un lado la debilidad de la institucionalidad y la presencia estatal ecuatoriana y por el otro lado las diferentes formas que asume el capital criminal para su reproducción

El capital criminal asume varias formas, y esas formas incurren en redes que logran permear el sector económico privado y publico, es así que:

Las redes ilícitas no solo se hallan estrechamente interrelacionadas con las actividades lícitas del sector privado, sino que se hallan también profundamente implicadas en el sector público y en el sistema político. Y una vez se han extendido a las empresas privadas legales, los partidos políticos,

los parlamentos, las administraciones locales, los grupos mediáticos, los tribunales, el ejército y las entidades sin ánimo de lucro, las redes de tráfico llegan a adquirir una poderosa influencia –en algunos países sin parangón– en los asuntos de Estado (Naim 2006: 23; Estrada 2010: 13)

La forma de accionar del capital ilegal a través de las diferentes formas y estableciendo una red diversa de infiltración da cuenta de que el capital criminal se puede camuflar en el capital legal privado y público. La infiltración del capital ilegal en el sector público permite entender las bases de la para-institucionalidad que actúan en los estados que el capital criminal ha logrado permear.

El fundamento del poder transnacional del capital criminal tiene una base territorial y de control del mismo, en varios niveles estas formas criminales de reproducción capitalistas buscan una espacialidad sobre la cual reproducirse, de ahí que el control territorial y la criminalidad son una base para la producción en el capital criminal es por ello que se puede entender que

Ese sistema de poder asume los rasgos propios de una estructura mafiosa cuando se persigue el doble objetivo de asumir el control total de un territorio y sustituir la autoridad legal del Estado con la propia autoridad y la propia mediación social. Esto ocurre con la penetración en la política y en las instituciones y, sobre todo, con el ejercicio (...) de la violencia (Estrada 2010: 13; Forgione 2003: 98; Estrada 2008: 47)

El control territorial le garantiza al capital criminal el control de las actividades bajo las cuales este se reproduce, de ahí que siguiendo a Estrada, se puede ver que el control territorial garantiza el control de otras estancias, económicas, políticas, comerciales y demás, “por ello la apropiación violenta de tierras, como una de sus actividades privilegiadas esconde una doble racionalidad (económica y política): en el transfundo del asunto se encuentra una re significación del valor de la tierra” (Estrada 2008: 47) de ahí que bajo la lógica del capital criminal y el control territorial que este despliega se puede entender porque aparece como una entidad para-institucional, configurándose como un poder alternativo al Estado, que hace presencia y controla todas las actividades en un espacio determinado.

Desde la perspectiva de Gayraud, la economía mafiosa, o el capital criminal se establece bajo la combinación de cinco elementos:

- La imbricación de los niveles económicos legales e ilegales (mafiosos empresarios y empresarios mafiosos)
- Captación de recursos y contratos públicos
- Importancia de la violencia, no como algo cotidiano sino como un complemento de la intimidación
- Modo de producción específico constituido por el parasitismo y la creación del valor
- Inversión masiva de los beneficios del crimen en actividades tanto legales como ilegales (Gayraud 2007: 255)

Todos estos elementos se desarrollan en un territorio determinado, así mismo estos logran arraigarse en esferas públicas estatales, de ahí que se pueda ver la para-institucionalidad que hay bajo esta conjunción de elementos, y por último un eje articulador de estos elementos y que caracteriza al capital criminal o la economía mafiosa es el ejercicio de la violencia en algún momento de su consolidación o para la generación de intimidación. En este sentido Gayraud dice que esta violencia no es permanente puesto que “la violencia pertenece a una etapa inicial de afirmación e instalación del poder mafioso, pero no es un elemento permanente, la reputación de peligrosidad, fruto de la historia y el mito, basta de originario para extender el miedo, el temor generalizado permite economizar y evitar el uso de la violencia” (Gayraud 2007: 258)

### **El uso de la violencia**

La economía de la violencia, o el hecho de no usar la violencia como un factor constante sino necesario en determinados casos, es lo que le permite al capital criminal reproducirse en un territorio determinado, es por ello que la violencia es economizada y obedece “a tres criterios. Es económica, invisible y endógena” (Gayraud 2007: 258) de ahí que no sea constante, sino por el contrario se busca ser invisibilidad, por ello “las mafias prefieren estrategias de baja visibilidad que practican un control estricto de la

violencia, la utilización de la violencia está regulada y dosificada (...) con la violencia, una mafia queda al descubierto, se coloca en el punto de mira de la policía y los medios de comunicación” (Gayraud 2007: 258)

El ejercicio de la violencia debe ser medido, de ahí que se racionalice su uso, pero, la violencia desde el argumento del autor también es ejercida hacia adentro de la organización, por ello se considera endógena, y ahí es donde se perpetua el funcionamiento de la organización sin contradictores internos es por ello que “la violencia sirve para eliminar la competencia y solucionar los “asuntos de familia” se asesina, principalmente a los miembros desobedientes, a los adversarios, (guerras entre familias), los amigos traidores y a los competidores molestos” (Gayraud 2007: 258) La mafia emerge allí donde el estado no tiene posibilidades de regulación, por eso no se constituye como una fuerza contra estatal, sino como una organización paralela (o incluso articulada) aunque ilegal; en ese sentido estaríamos hablando de un tipo de criminalidad institucional. La mafia monopoliza la violencia paraestatal, pero en lugar de desestabilizar el régimen político, aunque en el fondo permita explicar muchas de sus crisis, contribuye a sostenerlo, e incluso permite aumentar el espacio de maniobra del bloque en el poder para gobernar una sociedad turbulenta al amparo de las relaciones políticas en el marco de la fuerza y la violencia. (Estrada 2008: 48) En este sentido se puede entender que la para-institucionalidad se desarrolla en entidades políticas estatales débiles.

La para-institucionalidad, sumada a las formas invisibles del ejercicio de la violencia permite posicionar al capital criminal como una forma paralela a la institucionalidad estatal de ahí que esa para-institucionalidad está al borde de límites institucionales estatales, y siguiendo el argumento de Estrada y de Krautahusen se puede ver que “es la mafia la que se orienta por las delimitaciones estatales y no el estado por las mafiosas” (Estrada 2008: 48) de ahí que la mafia y el capitalismo criminal se desarrolle en los márgenes del estado y de forma paralela a su institucionalidad. (Gayraud 2007: 262) la ilegalidad delimita el estado, en el caso ecuatoriano la ilegalidad que se ha instituido en la frontera norte en la provincia de Esmeraldas esta dando cuenta de la falta de presencia del estado, ya que desde el 2000 que se inaugura en la región la presencia de los grupos armados y se intensifica ello año tras año da cuenta de que el estado no logra controlar la situación, de ahí que la para-institucionalidad que genera la ilegalidad se presenta en los espacios donde el capital

criminal se ha formalizado y funciona transnacionalmente, no en vano la mafia y el narcotráfico asumen posturas para estatales teniendo el control institucional, de la coerción y de la violencia tanto en Ecuador como en otras regiones del mundo.

Estas relaciones para-institucionales en el caso colombiano comienza su configuración desde la década de los 80, y ello permite la presencia del capital criminal infiltre el estado en varias dimensiones: políticas, económicas, violentas, etc.; de ahí que:

el para-estado ha desempeñado dos funciones adicionales del mayor significado, que muestran claramente cómo se conjuga la lógica territorial con la lógica capitalista en la producción de una nueva espacialidad. El para-estado ha propiciado una profunda transformación (violenta) de las relaciones de propiedad, y ha incidido sobre la redefinición de las relaciones entre el capital y el trabajo, también recurriendo al ejercicio de la violencia (...) se trata igualmente de los nuevos ciclos de acumulación originaria o de acumulación por desposesión que ha desatado regionalmente, de la expropiación violenta de tierras, del acceso a los dineros públicos, entre otros. El para-estado se ha mostrado igualmente como parte de una estrategia transnacional de re significación de la tierra como fuente de valorización capitalista (biodiversidad, recursos hídricos, recursos minerales), de promoción de megaproyectos infraestructurales y energéticos; y de un nuevo tipo de agricultura de plantación, orientada principalmente a la producción de agrocombustibles.. (Estrada 2010: 15)

Por lo tanto el capital criminal actúa bajo parámetros determinados, en el margen de la ilegalidad y la legalidad, tiene un carácter transnacional de ahí se entienden las rutas del narcotráfico que pasan por el Ecuador desde Colombia, y las rutas de las armas que algunos habitantes de San Lorenzo han afirmado que vienen desde Perú y pasan por la vía a Mataje cerca de San Lorenzo. De ahí que el capital criminal establece redes de mercado y de comercio ilegal, un caso bien conocido en la frontera norte es el tráfico de gasolina y de gas.

El capital criminal recurre a la violencia que en algunos momentos es sistemática y bien dirigida. Todo ello lo hace al margen de la institucionalidad estatal como en su interior, para así reproducirse y poder seguir los ciclos de acumulación que

actúan de manera desposesiva en los territorios en donde hace presencia ese capital criminal. Por último se da una re significación al territorio, puesto que hace presencia en donde el estado es débil, y donde hay recursos naturales de gran biodiversidad, de ahí que resinifica el territorio y lo apropia bajo formas violentas y desposesivas, para así ejercer un control coercitivo a niveles económico, político, institucional. Teniendo en cuenta las formas y los niveles a los que se presenta el capital criminal, permite entender porque la presencia paramilitar en el norte de esmeraldas hizo uso de la violencia en determinados casos específicamente entre los años 2007 a 2009, y a su vez coopto instituciones como la armada y la policía ecuatoriana.

### **Paramilitarismo y acumulación – expansión del paramilitarismo -**

El capital criminal, fundado sobre formas de acumulación desposesiva se reproduce a través de grupos armados al margen de la ley en Colombia, las mafias narcotraficantes no solo evocan a grandes narcotraficantes y grandes carteles. El carácter del conflicto colombiano ha propiciado que grupos al margen de la ley como paramilitares y guerrilla se encuentren inmiscuidos en la reproducción del capital criminal en diferentes niveles. Pero, el primero de estos grupos, los paramilitares, han logrado entretejer estructuras de acumulación que están en un margen muy fino entre lo legal e ilegal.

El paramilitarismo en Colombia acompañado del narcotráfico han realizado un cambio en la institucionalidad del país que data desde los años 80. Estas organizaciones se han configurado como instituciones paralelas al Estado, caso similar pasa con la guerrilla, pero lo particular del paramilitarismo es el grado con el cual ha permeado el sistema político colombiano, y como ello le ha servido para reproducir las formas de acumulación desposesivas fundadas en el despojo de tierras. Para entender esta dinámica propia del paramilitarismo que también se ha evidenciado en el norte de Esmeraldas, es necesario hacer un rastreo histórico para así entender las formas de acumulación, de ejercicio de la violencia y de presencia territorial bajo las cuales funciona este grupo armado.

### **Breve historia del paramilitarismo, territorio y economía criminal**

Varios analistas del conflicto armado en Colombia ubican el origen de las AUC (autodefensas unidas de Colombia) en el departamento de Córdoba hacia principios de

la década de los ochenta. El origen de este grupo armado originalmente no se recoge en el título de las AUC, el origen del paramilitarismo devino en las AUC pero originalmente fueron la ACCU (Autodefensas Campesinas de Córdoba y Urabá) y estas se consolidaron en 1982 a partir del MAS (muerte a secuestradores)<sup>35</sup>,

El eje conector a la configuración del paramilitarismo durante los años ochenta es la presencia de grupos guerrilleros en zonas de alta presencia ganadera, narcotraficantes y elites regionales. Estos últimos eran extorsionados por los grupos guerrilleros, por lo cual deciden buscar formas de seguridad privada, sumado ello los años setenta y principios de los ochenta fue de gran movilización social campesina, estos buscaban una reforma agraria, lo cual afectaba a las elites terratenientes del norte del país, entre ellas se encontraba la elite cordobesa, es por ello que “la seguridad paso a ser la preocupación primordial de esas elites en las cúspide de ese orden regional amenazado por la movilización de campesinos sin tierra y desempleados, las vías de hecho y la trasgresión social, además de la acumulación de poder armado de la guerrilla.” (Romero 2003: 123)

El fenómeno del narcotráfico comienza a cambiar las dinámicas territoriales a través de las grandes compras de tierra desde finales de los años setenta, lo que permitió que “durante casi todos los años ochenta las mafias del narcotráfico fueron aliadas militares del establecimiento en la lucha antiterrorista, por ello se toleró que crearan ejércitos privados, que les sirvieron además para controlar territorios seguros para el negocio de las drogas” (Reyes Posada 2009: 86). Paralelo a este proceso, en 1982 se celebra una admistia a 500 guerrilleros por parte de presidente Belisario Betancur, este acto se sintió en las elites Cordobeses como un espaldarazo, lo mismo aconteció con mandos del ejército. Ante esta situación de admisticio, “los narcotraficantes, en asocio con elites locales desafectadas de la autoridad central, aprovecharon esas nuevas condiciones institucionales y políticas para construir un aparato paramilitar” (Romero 2003: 138).

---

<sup>35</sup>Durante los años ochenta el movimiento paramilitar se expandió hacia Córdoba y Urabá, donde se crearon las autodefensas campesinas de Córdoba y Urabá (ACCU); el nororiente antioqueño, donde se creó el movimiento muerte a los revolucionarios del nordeste; el Magdalena medio, con los movimientos de puerto Boyacá y San Vicente de Chucurri; el departamento de Magdalena, alrededor de la Sierra nevada de Santa Marta, y los departamentos de Meta, Caquetá y Putumayo. (Reyes Posada 2009: 86)



El principio de la década de los ochentas fue el punto de convergencia de varios sectores que buscaron implementar el paramilitarismo desde varios niveles, tanto con el apoyo del ejército como con algunos sectores políticos y económicos de ahí que:

el modelo de autodefensas y paramilitares del magdalena medio impulsado por sectores de la oficialidad de la XIV Brigada del Ejército, con sede en Puerto Berrio, está disponible. Uno de sus promotores sostenía que era muy claro que había que combatir a la guerrilla con sus mismos métodos irregulares. Además sectores políticos, periódicos de la capital y hasta ministros de gobierno del presidente Barco defendían el derecho a la defensa armada. Con esto Fidel castaño antiguo narcotraficante antioqueño con fuertes nexos con Pablo Escobar y con lo que se conoció como el cartel de Medellín, uno de los nuevos inversionistas en ganadería del departamento (Córdoba), obtuvo la legitimidad para liderar esa transformación de prácticas, discursos y lealtades dentro de los propietarios de la región. (Romero 2003: 140).

La expansión del paramilitarismo a lo largo de la costa norte del país se trazó con varios objetivos, uno la defensa de territorios ganaderos y de los dueños de estas tierras, la otra la presencia territorial para hacer frente a los grupos guerrilleros entre los que se encontraba el ELN, EPL y las FARC. Para el logro de esos objetivos el paramilitarismo dispuso que la “táctica fue golpear los diferentes anillos de apoyo de lo que se consideró como sostén civil de la subversión, es decir, asesinar líderes, activistas y simpatizantes de izquierda o de organizaciones sociales, para eliminar su pilar social, y así, según esta teoría contrainsurgente, aislar a la guerrilla.” (Romero 2003: 140). De esta manera se entiende por qué uno de los objetivos en el paramilitarismo fue también acabar con la sociedad civil, o con el movimiento social.

De esta manera se pueden establecer los orígenes y los diferentes papeles que jugaron los grupos paramilitares desde su origen en Córdoba y Urabá hasta su expansión en los noventa a lo largo del territorio nacional, y ello se dio porque el paramilitarismo se reconfigura en los años 90 puesto que su apoyo se comienza a fundamentar en su mayoría en el narcotráfico y con apoyo de esmeralderos en el centro del país, Ese apoyo en el narcotráfico les permitiría disputar con la guerrilla las rutas de la coca y demás, así mismo permitió su expansión, la cual se concretó en 1996 con el

surgimiento de las AUC (Autodefensas Unidas de Colombia) en palabras de Alejandro Reyes, se ve que:

En 1996 se creó una federación de grupos de autodefensa conformada por siete organizaciones regionales, conocida como las AUC, la cual desplegó una extraordinaria iniciativa de expansión de fuerzas a las principales regiones de influencia guerrillera; logró cortar los corredores de tránsito que comunicaban a las guerrillas entre el Magdalena Medio y Urabá, y expulsó, en 2001 al ELN de Barrancabermeja, la capital petrolera, mermando así su influencia en toda la región. Los bloques paramilitares lograron establecer dominios locales en las principales regiones de influencia de la guerrilla y expulsar población campesina acusada de colaborar con las guerrillas. (Reyes Posada 2009: 89)

La expansión del paramilitarismo, el control territorial, sus vínculos con la política regional, local y nacional, y su estrategia antisubversiva en todos los frentes, ocasionó que estos adquirieran un poder económico, político y territorial similar o mayor al de la guerrilla. El fundamento de la lucha antisubversiva se encuentra en el control territorial y en el amedrentamiento de la población para que se frene cualquier apoyo a la guerrilla desde cualquier sector de la sociedad. En cuanto al control territorial se puede ver que existen unos factores previos para el control de un territorio por parte de los paramilitares, y ello permite el despojo de la tierra y su control por parte de este grupo.

Los factores que permiten el despojo de tierras según Reyes Posada son:

La composición y conducta de grupos anteriores, el asenso de narcotraficantes a las capas dirigentes, la captura de los estados regionales por los señores de la guerra, la influencia de las guerrillas en la población rural, la complicidad o tolerancia de las fuerzas armadas y del gobierno en la consolidación y posterior desmonte de los grupos paramilitares, y las reacciones de la justicia, que condujeron a resultados diferentes entre una región y otra (Reyes Posada 2009: 111)

Estos factores no son los únicos agentes del despojo de la tierra. Sumado a los factores se puede ver que el territorio en el cual se ha producido un desplazamiento o un despojo de la tierra cumple con determinadas características, de ahí que “los grupos más afectados fueron los que tenían vinculaciones más precarias con la propiedad territorial

en regiones poco consolidadas; sin títulos de propiedad ni catastros constituidos; con organizaciones sociales débiles o situaciones ilegales como la presencia de cultivos ilícitos” (Reyes Posada 2009: 112) así mismo en sectores de alta tenencia, los campesinos fueron marginalizados, Reyes también destaca que en zonas de colonización reciente se presentó movilidad campesina por la presencia de cultivos ilícitos, y en los lugares con presencia de minifundio el fenómeno no se desarrolló, de ahí se entiende que:

El despojo masivo de tierras que ocurrió en algunas regiones importantes del país revela una ruptura profunda del régimen de propiedad territorial, cuya debilidad estructural es la precariedad de los títulos de propiedad de la población campesina y el monopolio de las mejores tierras establecido por los grandes terratenientes, a favor de la ganadería extensiva y en perjuicio de la pequeña agricultura (Reyes Posada 2009: 113)

El despojo de tierras en Colombia se ha fundamentado en el hecho de brindar seguridad, de ahí que exista una relación entre el territorio en el conflicto y el ejercicio de brindar seguridad. A su vez la presencia territorial trae consigo la para-estatalidad y la violencia, puesto que la tierra no solo es una entidad abstracta y única desligada de otros factores, es por ello que la presencia territorial se relaciona con lo social de ahí que se puede hacer un control de ello, en un sentido lo político se puede hacer un remplazo de las instituciones y del personal que lo representa y por último se relaciona con derechos, ya sea sobre la tierra o frente a la violación de los mismos por la presencia de los actores armados.

La expansión territorial del paramilitarismo y los grados bajo los cuales estos hacían presencia en los ámbitos políticos económicos y de seguridad, ocasionó que:

el modelo operativo de la expansión de las AUC fue la celebración de acuerdos con grupos de propietarios regionales(...) el reclutamiento de militantes locales, para conformar los bloques en las nuevas regiones. Este modelo con muy poca coordinación central, llevo implícito el surgimiento de nuevos jefes que acumularon poder individual, en la medida que en que pudieron organizar la transferencia de rentas por narcotráfico, extorción, y robo para la financiación de ejércitos privados (Reyes Posada 2009: 116)

En este punto se puede entender porque después del proceso de desmovilización de los grupos paramilitares en 2006 surgió el BACRIM, puesto que el poder central de las AUC no logró el control de todas las facciones regionales del paramilitarismo, y estas pequeñas facciones de paramilitarismo se enriquecían, adquirirían poder territorial y posteriormente poder político, tal y como da cuenta la hegemonía de algunas elites que siguen teniendo poder territorial aun cuando las AUC se han desmovilizado. De ahí que se puede ver que el “fracasó el intento de unificación y prevalecieron las dinámicas individuales de formación de nuevos grupos armados con pretensiones de dominio territorial” (Reyes Posada 2009: 116)

Este proceso de acumulación de tierras, de poder y de narcotráfico en cabeza de pequeños grupos paramilitares hizo que “la desmovilización de los principales grupos paramilitares, efectuada entre 2003 y 2006, no significó el fin de paramilitarismo, pues los comandantes desmovilizados no tuvieron instrumentos de poder suficientes para impedir la reproducción de nuevos grupos y aún la continuación de grandes sectores de grupos anteriores” (Reyes Posada 2009: 120). Lo anterior se entiende por que el dominio paramilitar pasó sus propios horizontes de control, cada vez el control era más fragmentado de ahí que el bloque central no tuviese el control de todos los grupos armados y de todos los nuevos comandantes que componían los nuevos bloques de paramilitarismo.

Así mismo:

los dominios paramilitares incluyeron, en sus formas desarrolladas, reorganizaciones de la población, al expulsar a propietarios y campesinos para apropiarse de la tierra, y también el reasentar en una parte de ellas a combatientes propios, en pago de servicios, para configurar bases sociales al dominio paramilitar. Así, el control de la tierra asumió varias formas, desde la transferencia forzada de títulos bajo coacción a nombre del comandante o mando medio implicado, el corrimiento de cercas para englobar predios de desplazados, el uso de testafierros o familiares para ocultar la titularidad, hasta la adjudicación de parcelas a combatientes campesinos, muchas veces desplazados de otra región por las guerrillas. (Reyes Posada 2009: 121).

Lo territorial como prioridad para las organizaciones ilegales es visto a lo largo de las dinámicas criminales propias de grupos armados y narcotraficantes. En este punto

aparece un problema con referencia a la recuperación de tierras, de esta forma Reyes Posada ubica 4 problemas que se engloban en problemas de carácter político y judicial de ahí que la recuperación de tierras enfrenta:

Primero. Las derivadas de la precariedad de los derechos territoriales perdidos por los poseedores iniciales, muchas veces son medios probatorios para acreditar la posesión y el despojo. Segundo, la dificultad de establecer relación entre los dominios armados inestables u el despojo de la tierra, que oculta a los autores y beneficiarios que se enriquecieron con la violencia. Tercero, los problemas probatorios para demostrar la coacción violenta en casos de transferencias que cumplen todas las apariencias de legalidad y consentimiento entre las partes. Cuarto, y quizás la mayor dificultad, la capacidad de influencia política y de intimidación armada que conservan, a pesar de la desmovilización de los grupos paramilitares, los beneficiarios del despojo de tierras. (Reyes Posada 2009: 121).

La economía paramilitar, específicamente sus fuentes de financiación fueron variando conforme avanzaba el proyecto de expansión paramilitar. Es así, que Carlos Medina Gallego<sup>36</sup> ubica varias formas de financiación del paramilitarismo. Aparece una fuente de financiación tradicional la cual es dada por particulares, lo que permite entender la relación del paramilitarismo con las elites de Córdoba y Urabá, así mismo se dan fuentes institucionales de financiación las cuales tiene con ver con las infiltraciones del proyecto paramilitar en alcaldías y en concejos, de ahí que desde esta institucionalidad “se fueron dirigiendo su gestión administrativa y la ejecución de los presupuestos en consonancia con el fortalecimiento del proyecto paramilitar en sus regiones, sacando de allí los recursos demandados por los grupos para su funcionamiento a través del testaferrato de los contratistas o de los aportes directos encubiertos” (Medina Gallego 2008: 124).

El paramilitarismo en su gran mayoría se encuentra financiado por acciones delictivas, por narcotráfico, pero a su vez tiene formas productivas de financiación, en este aspecto Medina Gallego determina que esta forma de economía se instala en los “territorios que le son útiles a sus prácticas militares y de economía formal y proscrita”

---

<sup>36</sup> En: Estrada, Jairo. Capitalismo criminal: ensayos críticos Bogotá D.C.: Universidad Nacional de Colombia. 2008. Cap. 4

(Medina Gallego 2008: 129). En los lugares de presencia paramilitar la economía ilegal –legal se confunde, puesto que se da lavado de dinero a través de diferentes formas, es por ello que:

En algunas regiones donde la presencia paramilitar se ha consolidado, la inversión en empresas productivas de carácter agrícola y pecuario, e incluso de agroindustria, se hace como mecanismo de saneamiento de recursos y de lavado de activos. Estas empresas se encuentran encubiertas por testaferratos de confianza y reconocimiento local de honorabilidad que dejaría fuera toda sospecha. ” (Medina Gallego 2008: 129).

En este sentido se puede entender cuáles son las dinámicas económicas y territoriales que adopto el paramilitarismo para su fortalecimiento económico y para su expansión territorial, así mismo se entiende cuáles fueron las cuatro variables económicas que adoptaron para cada vez hacer menos visible la línea de la economía legal-ilegal. Lo mismo sucede con el territorio, no se puede distinguir como se hizo la apropiación de tierras, si fue por el despojo, por el testaferrato, por cuestiones políticas, o por falta de recursos judiciales, este ultimo a causa de que no se puede demostrar la titularidad de las tierras. En este sentido se puede entender la problemática que se da para el estudio de los procesos agroindustriales en los que se encontraban presentes los paramilitares.

Varias de las sociedades estuvieron bajo predominio de combatientes o jefes paramilitares\_ Inversiones Agropalma de dominio de Jesus Ignacio Roldan Perez, alias “monoleche”, Palmas S.A. de Diego Murillo Bejarano, alias “don berna” y en Palmado tuvo participación Raul Emilio Hasbun Mendoza, alias “pedrobonito.

Este conglomerado heterogéneo se forma como una confluencia de diversos intereses, entre los que se cuentan la expansión de los cultivos de palma de aceite, la multiplicidad de la inversión y la inserción del capital-dinero venido del narcotráfico. (Franco Vilma, Restrepo diego, 2011: 293)

Al vincularse los capitales legales e ilegales permite que la institucionalidad funciones de la misma manera, todo ello en beneficio de quienes tenga el poder económico, político y militar de la región, de ahí se entiende por que la desposesión de la tierra se

hizo por diferentes vías, unas presuntamente “legales” y otras de forma ilegal, uno de las formas básicas termina la oración.

Los modos de adquisición de los predios privados fueron por tradición y accesión, de acuerdo con el INCODER, las empresas utilizaron como mecanismo la compraventa de mejoras a colonos que dicen tener ocupación de estos territorios antes de la expedición de los títulos colectivos, o a miembros individuales de los concejos comunitarios y la compraventa de predios privada adjudicados inicialmente como baldíos a pequeños campesinos de la región y sobre todo a miembros de las comunidades negras antes de la vigencia de la ley 70 de 1993, y que fueron excluidos de los títulos colectivos (Franco Vilma, Restrepo diego, 2011: 316)

Este claro ejemplo de las desposesión de la tierra ligado al paramilitarismo y su incidencia en la agroindustria de la palma aceitera permite entender desde Restrepo y Franco (2011) los ciclos de desplazamientos presentes en las cuencas de los ríos Curvaradó y Jiguamiandó donde los desplazamientos con base a la expansión de la palma se presentan entre los años 1996 y 1997 y posteriormente entre los años 2001 hasta principios de 2004. Este último ciclo de desplazamiento se da posterior a al tramite y titulación de los territorios colectivos en la región originado a mediados de 1999 y que culmina con el desplazamiento de las comunidades afrodescendiente de 2001.

La expansión del cultivo de palma y el desplazamiento masivo de población coinciden con la consolidación de grupos paramilitares en la región, en el primer ciclo de desplazamiento entre 1996 y 1997 se dan las presencias de grupos paramilitares como el Frente paramilitar de Arlex Hurtado, el grupo de Vicente Castaño y el Bloque Elmer Cárdenas. El segundo ciclo de desplazamiento de 2001 hasta principio de 2004 coincide con la reorganización del Bloque Elmer Cárdenas entre 2002 y 2007. Así mismo el proceso de despojo no solo se dio por la vía del desplazamiento sino por la cooptación de los concejos comunitarios por parte de los grupos paramilitares, esta dinámica se dio desde el Bloque Elmer Cárdenas y continuo posterior a la desmovilización del bloque con la presencia de las águilas negras desde 2007.

Lo anterior da cuenta de una reorganización de paramilitarismo con base a los intereses que los rigen a lo largo del territorio nacional colombiano, y parte de esa

reorganización comprende la desmovilización del paramilitarismo y el surgimiento de las BACRIM. De esta forma se comienza a entender por qué el paramilitarismo se expandió al sur del país al departamento de Nariño, en los límites fronterizos con el Ecuador, puesto que allí desde 2001 las plantaciones de coca y la expansión del cultivo de palma aceitera se presentan como los marcos propicios para el establecimiento de una economía paramilitar. Se reproduce de esta manera el accionar del grupo armado tal y como lo había hecho en la región del Choco durante los años noventa, pero ahora en la región pacifico colombiana (Nariño) y con particularidades en la ecuatoriana (norte de Esmeraldas).

### **Paramilitarismo en la región sur de Colombia<sup>37</sup>**

La expansión del paramilitarismo colombiano al sur del país principalmente en los departamentos del Cauca, Nariño y Putumayo, coincide con varios fenómenos que confluyeron en la región sur del país como la presencia guerrillera, los cultivos ilícitos y las rutas del narcotráfico del pacifico, Un punto clave para entender la expansión de los grupos armados ilegales al departamento de Nariño coincide con ciertas condiciones estructurales de la región que permite que el conflicto se potencie a todos los niveles, esos niveles los distingue el observatorio del conflicto en Colombia de la siguiente manera:

Las dinámicas recientes del conflicto armado en el departamento de Nariño se enmarcan en un contexto de desarticulación económica de la producción agrícola y fuertes conflictos sociales entre campesinos, colonos, comunidades indígenas y población afro-descendiente, lo cual es agravado por la pobreza de sus habitantes y por la existencia de miles de hectáreas de coca sembradas en la región. Lo anterior se ha sumado a la existencia de 6 grupos armados ilegales, lo que ha llevado a que el

---

<sup>37</sup> Para realizar un acercamiento al fenómeno del conflicto en el sur del país principalmente en el departamento de Nariño se hace a partir de los aportes investigativos y teóricos del observatorio del conflicto en Colombia. Recurro a estos escritos sobre el departamento de Nariño puesto que no se cuenta con mucha información sobre el conflicto y sus dinámicas en esta región del país, por momento me acerco a las categorías de análisis propuestas por la investigación del observatorio, el acercamiento a estas categorías permitirá hacer una lectura compleja de la realidad en el departamento de Nariño, toda vez, que de respuesta a la presencia de los grupos paramilitares y guerrilleros en la región norte de la provincia de esmeraldas en Ecuador



departamento se convierta en una de las regiones más violentas de Colombia. (Ávila 2010: 3)

Las condiciones de pobreza, conflicto social y desarticulación económica, son propicias para que el narcotráfico, los cultivos de coca, la amapola, sean determinantes para que se dé una situación de violencia generalizada en la región, así mismo “en Nariño ha sido igualmente determinante la ejecución de mega-proyectos y la extensión de los cultivos de palma aceitera, lo que ha generado procesos violentos de apropiación y concentración de la tierra, y ha convertido al departamento en una de las zonas más violentas del país.” (Ávila 2010: 3). Desde el observatorio del conflicto en Colombia se han podido ubicar tres momentos del conflicto en Nariño:

- 1- Llegada de las FARC y los paramilitares a la región en los primeros años del siglo XXI
- 2- El incremento del pie de fuerza del ejército nacional en la región para garantizar el monocultivo y la ejecución de proyecto auríferos y de mega-proyectos
- 3- La confrontación entre las FARC y el ELN, y el cambio en la dinámica de confrontación posterior a las desmovilización de los paramilitares en la región y la creación de las bandas emergentes.

Estos tres momentos permiten entender la complejidad del conflicto en la zona y la situación social en la que se encuentra la región, bajo este orden se analizara la situación de conflicto en la región, para entender porque la parte norte de esmeraldas ha sido perjudicada por la presencia de actores armados que han reproducidos sus lógicas violentas en la región.

### **El conflicto armado en Nariño 2000 - 2004**

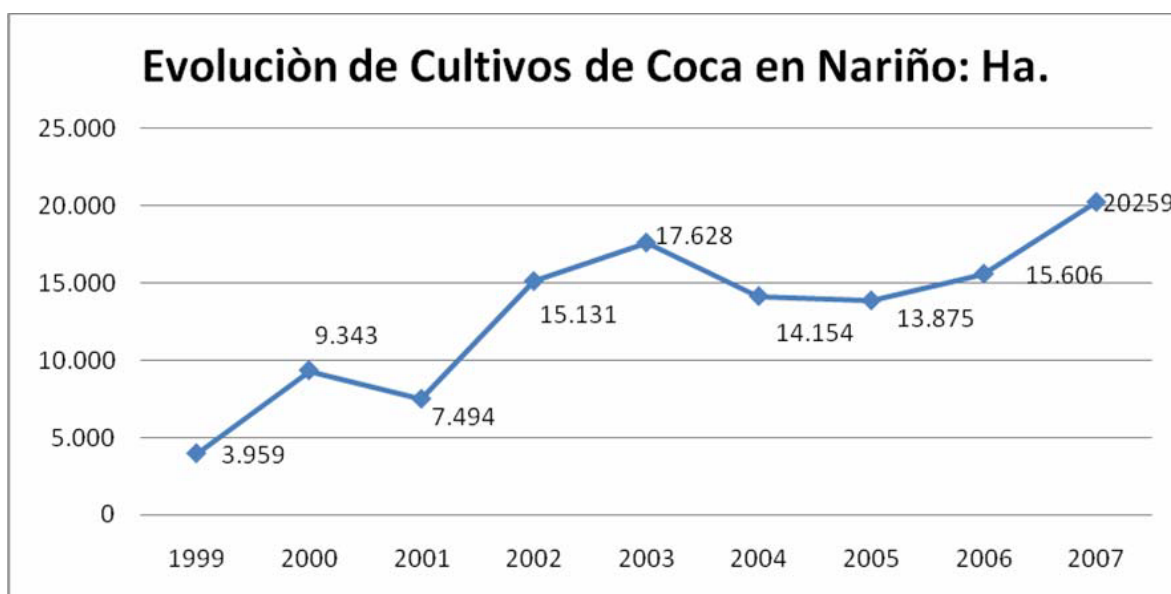
En 1993 las FARC cumplió con el objetivo de trasladar el frente 2 a Nariño, este proceso había comenzado desde 1987, cuando se formo en la región el frente 32. (Ávila 2010) De esta manera se logra consolidar en la región los frentes 48, el frente 29 a mediados de los noventa, así mismo “dio nacimiento a las Columnas Móviles Mariscal Sucre, Daniel Aldana y Omar Quintero, cada una de ellas compuesta por no menos de 150 hombres. Éstas hacen parte actualmente de las estructuras móviles más fuertes de las FARC” (Ávila 2010: 7)

Con la implementación del plan Colombia hacia el año 2000, la FARC crea en el departamento de Nariño el frente 64, el cual se movía entre este departamento y el departamento del Cauca, esto le permitió tener un control territorial a las FARC entre el años 2000 y 2005. Por otro lado se crea en el año 2002 la columna móvil Jacinto Matallana creada “a partir de un desdoblamiento del Frente 48, y también como respuesta a las operaciones del Plan Colombia. Aunque tiene como eje de operaciones los municipios limítrofes del Putumayo, también registra acciones en Nariño.” (Ávila 2010: 7).

Por otro lado la presencia del ELN ha sido histórica en la región, puesto que allí se ubicó este grupo armado para su expansión, entrenamiento y trabajo político en la región. Como lo relata Ávila (Ávila 2010) desde mediados de los noventas en la región el ELN crea varias columnas móviles como la compañía héroes y Mártires de Barbacoas, como también la columna héroes y Guerreros del Sindagua ubicadas en el pacifico nariñense, y la columna héroes se ubicó en los andes en los limites con el departamento del Putumayo “La columna Héroes del Sindagua logró controlar buena parte de la salida hacia el Pacífico, pero rápidamente fue subsumida por el narcotráfico, mientras que la columna Héroes de los Andes presenta en la actualidad serios problemas financieros en la región donde actúa.” (Ávila 2010: 9)

Entre las presencias armadas en la región cabe destacar los reductos del EPL que en un momento dado se encontraron en un estado de degradación, por lo cual se convirtieron en objetivo militar del ELN, así mismo hacia finales de la década de los noventas comienzan a hacer sus primeras presencia los paramilitares en la región en cabeza de las AUC, lo cual según Ávila dio origen a la primera ola de conflicto en la región. Sumado a esto, región se convierte por la década de los noventas en una de las grandes productoras de amapola, pero a finales de la misma los cultivos de coca en la región crece. Tal como lo muestra en siguiente grafico:

**Cuadro 5.**



**Fuente:** Observatorio del conflicto Armado

Factores como la presencia de grupos armados en la región y de cultivos ilícitos permite a su vez la llegada de grupos paramilitares, pero “la llegada de grupos paramilitares no obedeció a una lógica contrainsurgente, sino de expulsión de campesinos para adquirir tierras a bajo costo o por expropiación,” (Ávila 2010: 14) de esto da cuenta Corponariño cuando muestra que en 1994 el 91 % de los territorios se caracterizaban por ser minifundios, y a 2007 ese número se ha reducido al 21 %<sup>38</sup> este cambio en la tenencia de la tierra da cuenta de la expansión que ha tenido la palma aceitera en la región de Tumaco.

### **La llegada y el establecimiento del paramilitarismo en Nariño.**

La llegada del paramilitarismo según Ávila (Ávila 2010) se dio por tres vías, la primera por la región costera del pacífico que une los departamentos de Cauca y de Nariño, una segunda a través de la región andina por medio de la vía panamericana, y una tercera por los límites entre el departamento de Nariño y Putumayo es así que:

<sup>38</sup>Informe de CORPONARIÑO publicado en 2007 revela los anteriores datos. Fuente: Revista Hechos del Callejón, edición No. 33, del Programa de las Naciones Unidas para el Desarrollo. Marzo 2008

El Frente Libertadores del Sur se creó en 1999 y sus acciones iniciales — eminentemente de limpieza social— se registraron en el municipio de Tumaco. Desde ese momento el objetivo fue el desplazamiento de campesinos y la expulsión de la guerrilla de las regiones donde existían los centros de producción y procesamiento de coca.

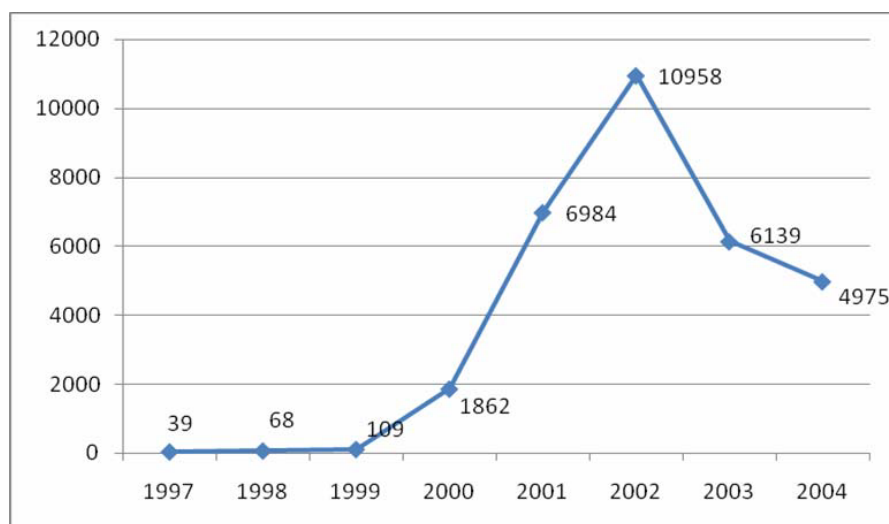
Una vez controlada la cabecera urbana de Tumaco, y con ello el acceso al mar, el segundo objetivo del paramilitarismo fue el control de las vías fluviales, específicamente el control sobre el río Mira y posteriormente sobre el río Patía. (Ávila 2010: 14)

De esta manera comenzó la expansión del paramilitarismo en la región, logrando consolidarse en la mayoría del territorio a 2002. El control del río Mira le permitió que a su vez se diera una expansión de la palma aceitera en esta región, teniendo como consecuencia el desplazamiento de comunidades indígenas y afro.

La expansión del paramilitarismo estuvo acompañada de fuertes enfrentamientos con las FARC, puesto que este último grupo armado ya tenía una fuerte presencia territorial en la región por lo cual según Ávila: “las FARC y las AUC reconocieron 170 acciones de choque entre sus estructuras, para el periodo comprendido entre 1999 y 2003.” (Ávila 2010: 16) Estas confrontaciones entre la guerrilla de las FARC y los paramilitares, se les suma los enfrentamientos con el ejército, por lo que se puede entender las cifras de desplazamiento que vive la región a causa del conflicto y por la llegada de los grupos paramilitares a la región (ver cuadro 6)

Con la implementación del Plan Colombia hacia el año 2000, se puede entender por qué en 2002 se recrudecen las acciones armadas en vías de desmantelar el frente 29 de las FARC por parte del ejército nacional, “la ofensiva de la fuerza pública diezmo drásticamente al frente 29 y estabilizó la presencia militar en toda la región, la ofensiva del ejército, sumada a la expansión armada de las AUC, aniquilaron las estructuras guerrilleras” (Ávila 2011: 502) en 2004 ya se puede dar cuenta de una ocupación de los paramilitares en los principales corredores de movilización de las FARC, estos corredores comprendían la movilidad hacia el pacífico, hacia el interior del país y hacia Ecuador. Para entender las dinámicas de los enfrentamientos que se dan entre 1999 y 2003 se hace necesario ubicar geográficamente la presencia de cada actor armado:

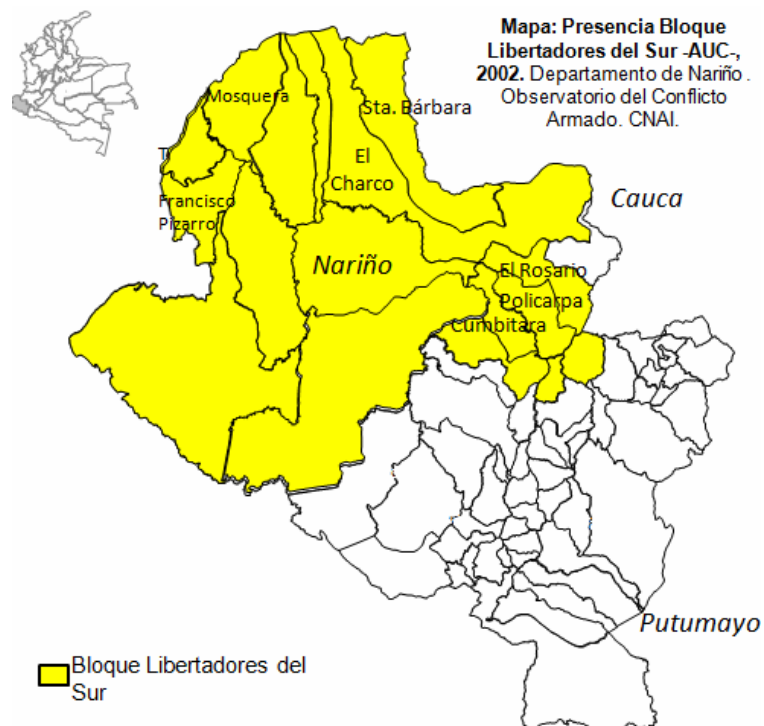
**Cuadro 6. Población desplazada Nariño**



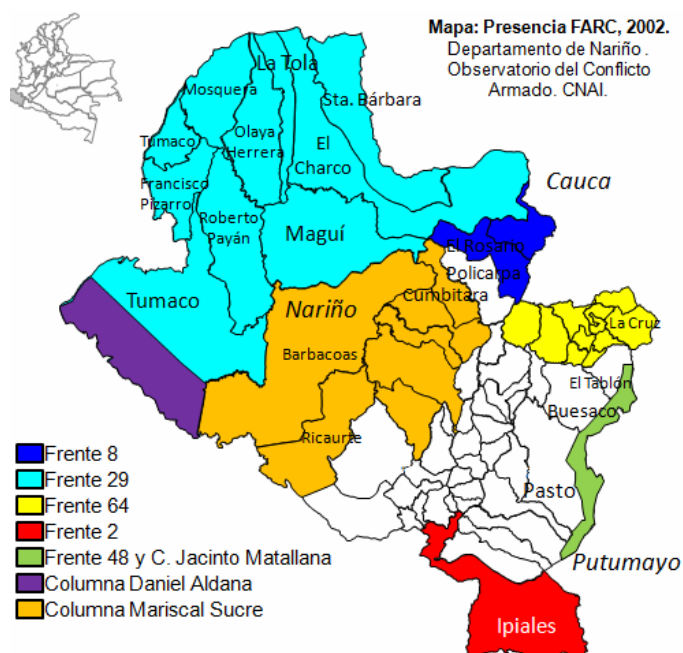
**Fuente:** OCA

**Presencia de actores armados en departamento de Nariño (mapa 5, 6).**

1- Presencia paramilitares



## 2- Presencia FARC



Fuente: CNAI

### Del Paramilitarismo a las BACRIM en Nariño, 2006 – ?

Una de las grandes banderas del gobierno de Uribe Vélez fue la supuesta desmovilización de los paramilitares en Colombia, para ello se crea todo un aparato jurídico para establecer todas las supuestas garantías para la desmovilización y la reinserción de los miembros pertenecientes a este grupo armado. Los paramilitares como hemos visto a lo largo de este capítulo han tenido su origen desde principio de los años ochentas ayudados de grande ganaderos y políticos de la región atlántica colombiana, según parece Uribe acabaría con la hegemonía que había logrado este grupo armado durante las casi tres décadas de existencia, pero, al parecer lo que se dio fue una reconfiguración de este grupo armado.

A lo largo del territorio nacional se había establecido varios bloques de las Autodefensas Unidas de Colombia AUC, uno de esos bloques, el libertadores del sur se estableció desde el año 2000 en el departamento de Nariño, y es precisamente “la desmovilización del Frente Libertadores del Sur que hizo parte de Bloque Central

Bolívar en 2005 desarmó 689 hombres; sin embargo, algunos días después, cerca de 300 hombres ya se habían rearmado” (Ávila 2010: 45). EL rearme de los grupos paramilitares posterior a la supuesta desmovilización se organizó bajo diferentes grupos armados en su mayoría rearmado por hombres que detentaron poder en la antigua estructura paramilitar, Alias “el Nomo”, segundo al mando de este frente después de Pablo Sevillano, inició el rearme pocos días después de la desmovilización, siendo el creador de las llamadas “Autodefensas Campesinas Nueva Generación”, ACNG. Igualmente, días después se creó la “Organización Autodefensas Nueva Generación”, OANG. (Ávila 2010: 45).

La reorganización de los grupos paramilitares se puede entender por un lado por el ideal supuestamente contra insurgente con el cual se han legitimado en sus acciones, pero ello no dista de la práctica cotidiana del paramilitarismo de atentar contra la población civil. De ahí que la presión en la población civil les permitiría a estos grupos “despojarlos de sus tierras, así como de ejercer el control social de todos los municipios. Querían establecer un orden social que mantuviera las viejas redes paramilitares en la región.” (Ávila 2010: 46).de esta manera se consolidaría o mantendría el poder de las estructuras paramilitares a lo largo de la región de ahí que:

La desmovilización paramilitar no cambió el mapa de conflicto armado en el departamento, sobre todo en el pacífico nariñense. La misión de apoyo al proceso de paz en Colombia de la organización de estados americanos (MAPP-OEA), en su noveno informe sobre el proceso de desmovilización en el país, manifestaba que existían departamentos donde prácticamente no había pasado nada. Nariño se encontraba entre ellos. (Ávila 2011: 503).

Es así que las nuevas estructuras paramilitares, o neo-paramilitares en Nariño se comenzaron a re-consolidar a partir del año 2006, en la región pacífica del departamento hacia 2006 se alertaba de la presencia del grupo de las Águilas negras, los cuales se habían estructurado a partir de 300 hombres en su mando, lo que muestra que:

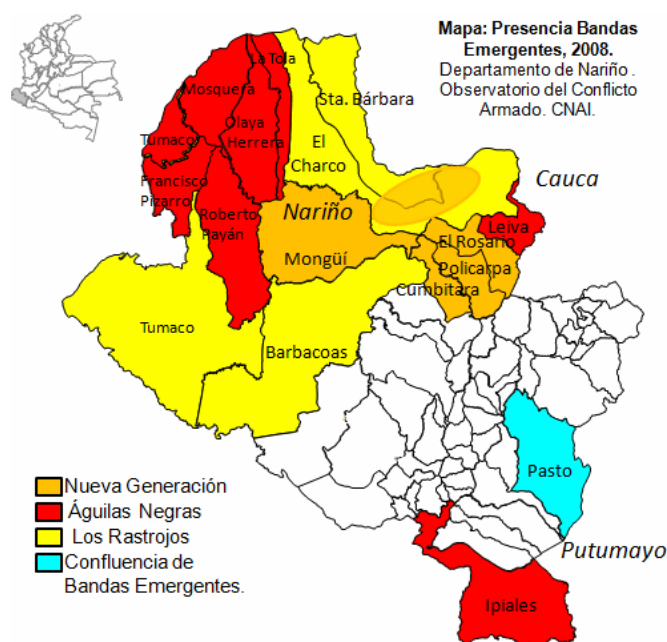
la idea de que en Nariño la desmovilización tuvo un efecto muy limitado, pues cerca del 50% de los desmovilizados del Frente Libertadores del Sur retomaron las armas. Algunos días después de la desmovilización, la MAPP\_ OEA declaró que “[e]n otras regiones la dinámica ha estado determinada por la alianza entre

antiguos paramilitares, especialmente del Bloque Central Bolívar (BCB) y narcotraficantes del Norte del Valle. (Ávila 2010: 47)

De esta manera se puede ver que a lo largo del departamento de Nariño grupos como los Rastrojos, Águilas Negras, Autodefensas campesinas Nueva Generación, Organización Nueva Generación y urabeños (Ávila 2011) se encuentran haciendo presencia armada y controlando el narcotráfico de la región, para así poder generar un control a niveles sociales y económicos de la región (ver mapa 8). de esta manera se puede entender la nueva dinámica del conflicto en la región, y la disputa territorial con otros grupos armados como las FARC y el ELN pero, en esta fase del conflicto se ve que:

primaron las motivaciones que aparentemente son económicas. La MAPP-OEA decía que los territorios donde se encuentra la población afro colombiana también se han convertido en zona de disputa y asentamiento de algunas organizaciones armadas como sucede en el pacífico (departamentos del choco, cauca y Nariño) (Ávila 2011: 503)

**Mapa 7. Presencia Bandas Emergentes 2008.**



**Fuente CNAI**

La reorganización del paramilitarismo y su establecimiento a 2008 muestra la consolidación de estos en un sentido territorial y económico, para el ejercicio del control social en el departamento de Nariño, permite entender como el capital ilegal sigue



reproduciendo el patrón de poder racial en la región denominada el Choco biogeográfico, si se une los proyectos económicos de la región, con la presencia de afrodescendiente a lo largo de la región, se puede ver que el capitalismo ilegal busca hacer una reorganización de la tierra y del capital de la región en donde los grupos afro e indígenas son violentamente segregados, de ahí que los concejos comunales no tenga oportunidad frente a la explotación del oro en la región, así mismo sean desplazados de sus tierras para darle pasos a los proyectos de agro industria y a los mega proyectos planeados en la región.

Hasta este punto la asociación del paramilitarismo con la expansión de cultivos de palma aceitera en Colombia ha sido demostrada por varias ONGs y por varios organismos encargados de estudiar la expansión del paramilitarismo y del capital ilegal/legal que con este cultivo se manejo, la región pacifico de Nariño sufrió un proceso de reapropiación de la tierra para darle paso a la expansión de la palma aceitera:

El hecho de que este tipo de proyectos está claramente inserto en un particular modelo de desarrollo se puede apreciar, por ejemplo, en el caso de la palma: “con una extensión aproximada de 13.000 mil hectáreas proyectadas para los municipios de Guapi, El Charco, Iscuandé y Timbiquí [la] plantación de palma aceitera o africana [en] la costa pacífica se realiza dando aplicación a las leyes 693 de 2001 y 939 de 2004, o también denominadas leyes de biocombustibles (bioetanol y biodiesel) en Colombia (Ávila 2010, Observatorio regional de los derechos humanos. Boletín No 3).

En este sentido se puede ver como en la región confluye tanto los intereses de los grupos armados como los intereses privados frente a la producción de biocombustibles a través de aceite de palma, pero esta es una parte del problema, puesto que el territorio en disputa en la región por parte de todos los actores tanto legales como ilegales se da a varios niveles, uno de ellos es la minería.

En el mapa 8 se puede ver que la presencia de las bandas emergentes o de las BACRIM se da de manera mas contundente hacia el sector del pacifico nariñense, y esto obedece a la dinámica capitalista de buscar mayor rentabilidad a menor costo, es así que el nuevo paramilitarismo sigue sirviendo a intereses del capital privado “legal” y a su vez potencia el narcotráfico en la región y el capital ilegal, con referente al oro se puede ver que el manejo de este se da por agentes ajenos a la región, “hasta el 2008 todo

el oro que salía del río Telembi y el Gualembi era administrado por nueve comerciantes del municipio, llamados los paisas, (...) además controlaban la totalidad del comercio en el municipio” (Ávila 2011: 509) de esta manera el oro se puede ver como el fortín por el cual se reproduce el capital ilegal en la región, y Ávila<sup>39</sup> lo explica de la siguiente manera:

Los paisas se convierten en los intermediarios entre la población minera y el exterior del municipio mediante dos actividades. En primer lugar, con la disculpa de traer mercancía de Ecuador trafican con el oro del municipio y con ello evitaban pagar el 4 % de impuestos de regalías. El oro es comprado por estos comerciantes a los obreros de la región. En segundo lugar, gran parte del oro entra en una especie de mercado negro que al parecer es utilizado para el lavado de activos. Los pobladores no sacan el oro de la cabecera urbana debido a los fuertes controles de los grupos armados ilegales que operan en la zona. Es decir, aparentemente estos comerciantes pagarían la seguridad a los Rastrojos o a la inversa, los Rastrojos cobrarían una especie de impuesto a los comerciantes. (Ávila 2011: 509)

De esta manera se puede ver como el oro se convierte una vez más (como históricamente lo ha sido) en el vehículo del capital ilegal en una región de presencia Afro, y donde la frontera con el Ecuador es permeable en su gran mayoría para este capital y para los grupos armados que operan en Nariño, los cuales a 2008 están organizados de la siguiente manera (mapas 9) y entre los cuales continúa la confrontación aun cuando parecieran del mismo bando, como lo enfrentamientos entre sectores del ELN y las FARC la cual se puede entender :

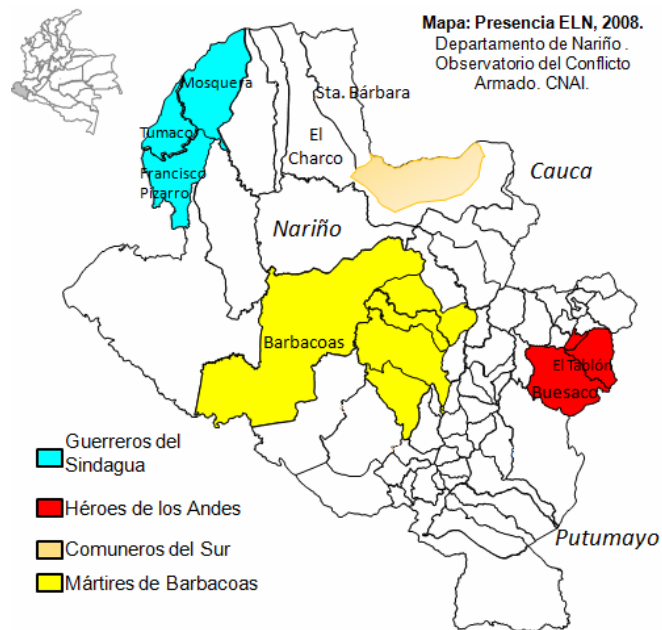
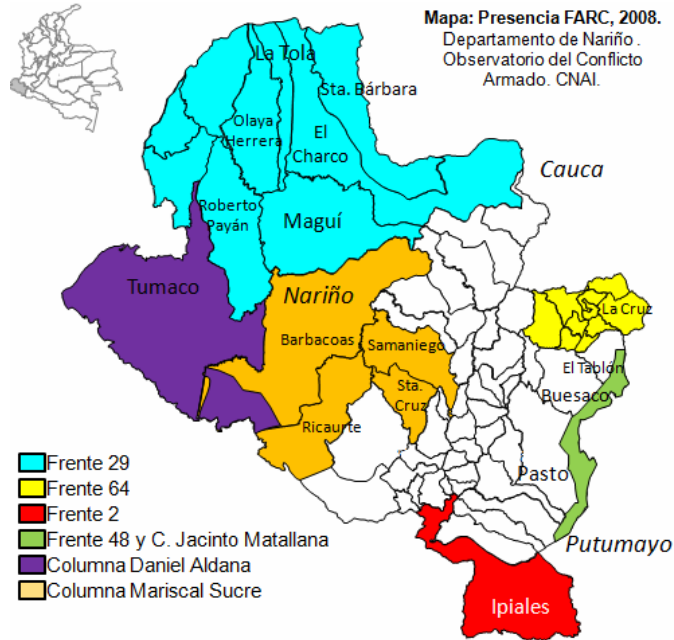
es de particular importancia el hecho de que desde 2007 existían fuertes indicios de una alianza entre el ELN y el grupo de los “Rastrojos”, alianza que se enmarcaba dentro de una reconfiguración del poder regional que intentaban hacer estos grupos. (...) La alianza con los “Rastrojos” se produjo inicialmente en Cauca y de ahí descendió a Nariño, lo que significó para el ELN un incremento de su capacidad económica para la compra de armas, así como de la capacidad de reclutamiento. De esta manera, el ELN mantuvo los niveles de

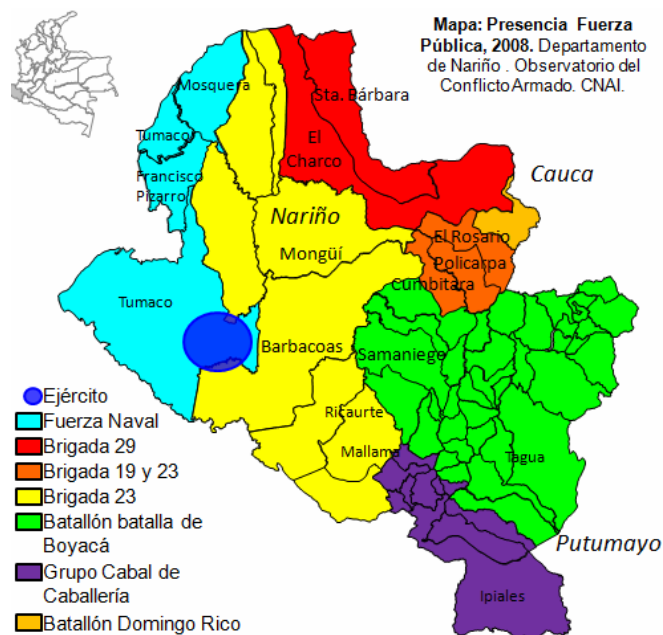
---

<sup>39</sup> Cabe resaltar el conjunto de la cita a pesar de la extensión, dado el grado de análisis de la situación del capital y el oro de la región

enfrentamiento contra las FARC, pero también el acceso a los dineros producto del narcotráfico (Ávila 2010: 56)

**Mapa 8, 9 y 10 Actores armados en Nariño 2008.**





Fuente: CNAI

### Mega proyectos en Esmeraldas y Nariño

La porosidad de la frontera norte obedece a que esta región del pacifico fue constituida desde los centros de poder nacionales (Bogotá y Quito) los cuales la concebían como regiones fronterizas. pero en si los habitantes de la región la concibe como un espacio unido, donde la frontera no distingue a ecuatoriano ni colombianos puesto que allí había familias que comparten el territorio de lado y lado de la frontera, así mismo las costumbres culturales son las mismas en la región pacifico donde la gran mayoría son poblaciones afrodescendiente, por lo tanto el nivel de porosidad de la frontera es muy alto y ello no escapa a los proyectos y problemáticas de la región.

En aras de buscar una mayor integración en la región, los gobiernos nacionales del ecuador y de Colombia en conjunto con países del continente, se encuentran inscritos en los planes de integración de infraestructura y de producción en la región, de ahí que el plan de integración para el continente es el IIRSA el cual es la Iniciativa para la integración de la infraestructura regional sudamericana, esta iniciativa surge a partir de 2000 y uno de sus objetivos el promover el desarrollo a varios niveles en la región.

El IIRSA contempla una integración energética, de transporte y de telecomunicaciones, es por ello que para lograr dicha integración a varios niveles el IRSA se ha planeado a partir de ejes de integración, esos ejes son 10 y comprenden la

integración de varias regiones del continente, entre estos ejes se encuentra el eje Amazónico y el eje andino, en los cuales se encuentra inmerso el Ecuador y Colombia.

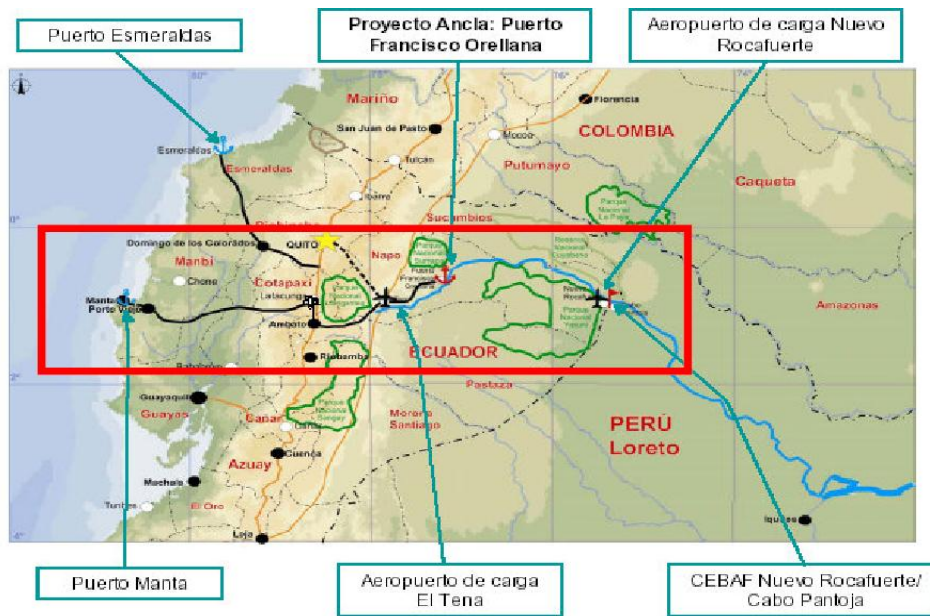
El IIRSA no es solo un sistema de integración, es a su vez un potencial sistema para el aumento del mercado en la región con relación al resto del mundo, de ahí que este se encuentra diseñado para promocionar y aprovechar los recursos con los que cuenta cada país y la región en el caso del Ecuador en cuanto al eje amazónico en el que se encuentra inserto el IIRSA contempla “Potencialidades: Petróleo, gas, oro, uranio, hierro, biotecnología, pesca, producción de aluminio, papel, cosméticos, madera, caucho, cacao, caña, alcohol, café, algodón, ecoturismo, etc. Sus aguas representan el 15 al 20% de toda la reserva de agua dulce del planeta.” (Ecolex 2008) el eje amazónico (mapa 11) contempla la construcción de carreteras, entre las que se encuentra el proyecto de infraestructura de Manta-manauas pero a su vez contempla la navegabilidad del río Napo, la construcción del Aeropuerto del Tena (aeropuerto para carga) y el arreglo de varias vías de esmeraldas para el transporte de mercancías hacia el puerto, tal y como lo muestra el gráfico del eje amazónico para Ecuador (mapa12).

**Mapa 11: eje amazonico IIRSA**



**Fuentes:** Ecolex 2008

## Mapa 12: IIRSA en Ecuador



**Fuentes:** Ecolex 2008

### Megaproyectos en Nariño

El proyecto del IIRSA en Nariño contempla la integración de la región sur y pacífico del departamento de Nariño en Colombia, el proyecto intermodal de Tumaco – Puerto Asís y Belém do Pará hace parte del IIRSA para Colombia, y donde el departamento de Nariño hará parte de este mega-proyecto a través de su infraestructura vial, de esta manera el departamento de Nariño aportará al proyecto con las vías que unen a la ciudad de Pasto en los andes con la ciudad de Tumaco en el pacífico y con la ciudad amazónica de Puerto Asís en Putumayo, tal y como lo muestra la Mapa 13

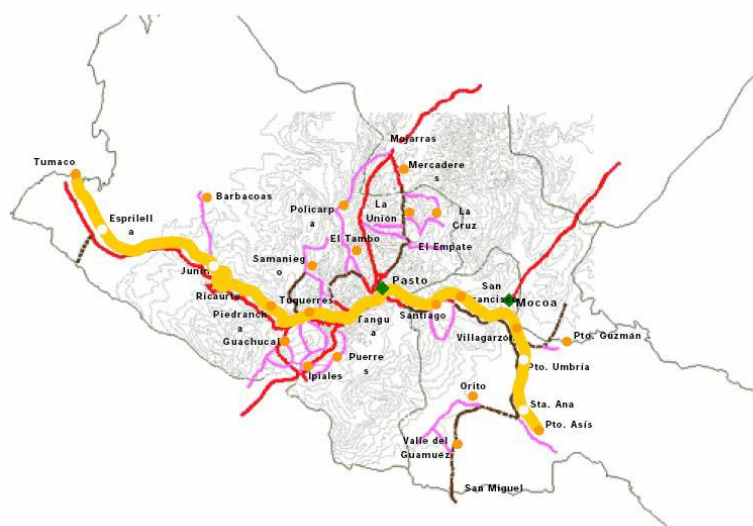
Este proyecto contempla unir varios tramos de vía, inclusive la vía panamericana, de esta manera se podrá transportar mercancía desde el Amazonas hacia el pacífico. En este sentido se puede entender porque en la región sur de Nariño se han intensificado la presencia militar colombiana, ya que es por esta región de Nariño donde hay una fuerte presencia de las FARC, y de los paramilitares. Ávila describe este conflicto de la siguiente manera:

Si se comparan los sectores donde actualmente se vive el conflicto armado, se observan tres ejes fundamentales. Primero, la vía Panamericana, sobre todo en

los límites entre Cauca y Nariño y la zona sur a la altura de Ipiales. En esa zona las FARC y los denominados grupos emergentes se disputan metro a metro el territorio, disputa en la que además se constata una gran presencia de la fuerza pública. Segundo, el conflicto se vive con alta intensidad en la zona carretable del proyecto mencionado anteriormente; allí también la presencia de todos los actores armados ilegales y de la fuerza pública es alta. Tercero, esta alta intensidad del conflicto se encuentra en la costa Pacífica, explicable proporcionar el acceso al mar. (Ávila 2010: 39)

**Mapa 13**

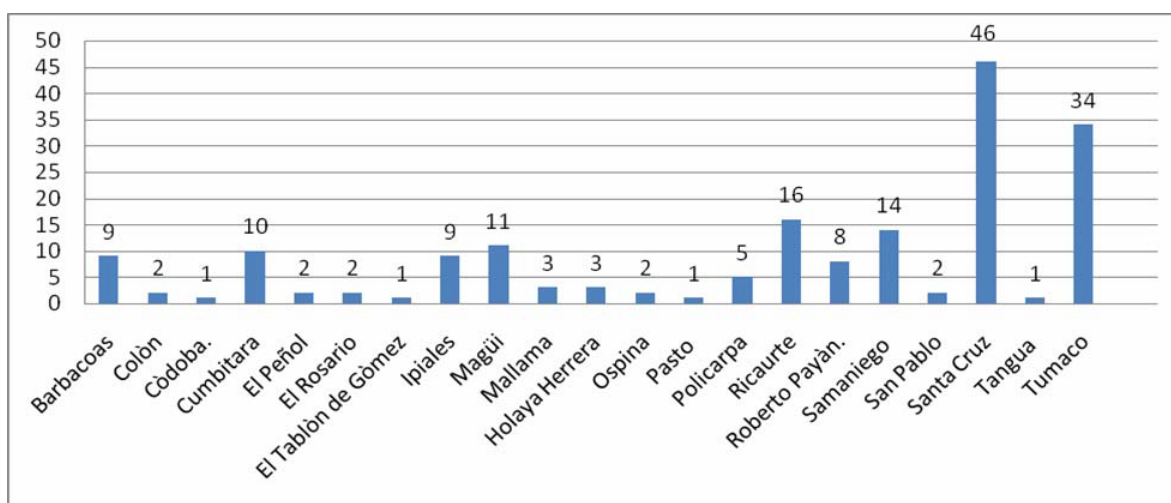
**TRAMO CARRETERO DEL CORREDOR INTERMODAL**



**Fuente:** Ministerio de Relaciones Exteriores; Corredor Intermodal: Tumaco - Puerto Asís - Belem do Pará; Un Camino Verde hacia la Paz. Agosto de 2003. Bogotá. (Ávila 2010)

De esta manera se puede entender el conjunto de intereses que recaen sobre la región, hasta este punto se puede ver como la región sur de Nariño y la región pacífico es un potencial de transporte de mercancías según el IIRSA, a su vez hay un potencial minero y de producción de monocultivos, de ahí se puede entender porque el conflicto en la región en los últimos años ha recrudecido, tal y como lo muestran las acciones armadas que ha entablado el ejército colombiano en la región, donde se puede ver una clara concordancia con los proyectos mineros, el mega proyecto del IIRSA y las plantaciones de palma aceitera. (cuadro 7)

**Cuadro 7. Numero de Acciones militares en 2008 por municipio. Nariño**



**Fuente:** Observatorio del Conflicto Armado CNAI

Los ejes de estudio para establecer las problemáticas fronterizas dan cuenta de similitudes en la región norte de esmeraldas y la región sur y pacifico de Nariño, puesto que allí confluyen proyectos mineros, palmeros y mega-proyectos. Se puede entender como una problemática generalizada en la región la presencia de actores violentos, pero las dinámicas de la violencia son diferentes, puesto que de lado colombiano se buscan planes de consolidación en la región sur de Nariño por parte de los actores armados, para que de esta manera prevalezcan los interés por los cuales están en la región.

### **Minería en Nariño**

En el ámbito de la minería las dos regiones tanto el norte de esmeraldas como el sur de Nariño presentan una familiaridad, puesto que son grandes zonas de explotación aurífera y donde hay fuerte presencia de grupos armados o de grupos delincuenciales.

En el caso de Nariño el municipio que mas presenta solicitudes para la explotación minera es el municipio de Barbacoas, donde ha habido en la última década la presencia constante de actores armados en Nariño, dentro de esta región, hay tres municipios que buscan legalizar la explotación minera en la región a manos de los concejos comunitarios afrodescendiente, estos municipios son Roberto Payan, Mangui Payan y el Patia Grande, así mismo en Barbacoas según Ávila (2011) hay seis consejos comunitarios que están tras las concesiones mineras, “la dificultad o inconveniente es



que son comunidades pobres y los municipios están esperando que se decrete la zona minera, para luego mirar de donde sacan los recursos para hacer la solicitud de contratos de concesión para esos consejos” (Ávila 2011: 506).

En este sentido se puede ver que los consejos comunitarios no tienen la menor oportunidad para comenzar el proceso de minería aurífera en la región, de ahí se entiende por que en la región comenzaron a crearse oficinas de asuntos mineros, a su vez se dio inicio a procesos de legalización para la explotación de la minería en la región y “luego de la entrada en vigencia del nuevo condigo minero, o ley 1382 del 9 de febrero de 2010, se comenzaron a otorgar concesiones de explotación minera a personas foráneas y empresas multinacionales en zonas donde se encontraban minas explotadas por comunidades negras” (Ávila 2011: 506)

Las concesiones realizadas en la región han sido otorgadas a empresas como Colgold Inc, y a empresas foráneas a la región como María Claudia Lozano, a la primera empresa se le concesionaron nueve mil hectáreas, y la María Claudia Lozano se le concesionaron dos mil hectáreas para la extracción de oro. Lo contradictorio de este proceso es que se los municipios en los que se aplican estas concesiones, son territorios donde hay fuerte presencia de grupos armados. Así mismo “La sociedad Kedahda S.A., filial de la compañía Anglo Gold Ashanti, presentó en el mes de julio de 2007 110 solicitudes de concesión para la explotación minera. Los municipios a los que se refieren estas solicitudes son los más afectados por el conflicto armado, y donde mayor empeño en consolidarse ha tenido la fuerza pública.” (Ávila 2010: 42)

En este sentido se ve que el plan de las fuerzas militares para controlar la región está respondiendo por un lado al proyecto minero que se quiere implementar en la región. De manera similar se puede ver un conflicto potencial por el territorio y la explotación aurífera en la región norte de esmeraldas que se abordara en el siguiente capítulo.

### **Breves conclusiones del capítulo**

A lo largo del capítulo, más allá de hacer una genealogía del paramilitarismo en Colombia y de los antecedentes para entender la presencia paramilitar y guerrillera en la zona norte de Esmeraldas, el capítulo permite mostrar varios ejes de análisis es

entender la compleja realidad que vive la región que comprende el pacífico del departamento de Nariño en Colombia y el norte de Esmeraldas en Ecuador, en este último es donde se encuentran los Cantones de San Lorenzo y Eloy Alfaro, y donde se ve que el aumento del cultivo de palma aceitera, la explotación minera el aumento sustancial de la violencia en los últimos años, son resultado de las dinámicas del conflicto colombiano en el departamento de Nariño, y también de las condiciones estructurales en las que se encontraba la región norte de Esmeraldas de ahí que la expansión de la economía criminal y del uso de la violencia se da puesto que hay condiciones óptimas que permiten su presencia tanto en el sur de Colombia como en el norte de Ecuador.

Las diferentes formas de acumulación (monocultivo, minería, madereras) se ven acompañadas de la violencia y la reproducción del patrón de poder racial. A su vez se puede evidenciar la lógica del capitalismo avanzado y de como este se reproduce en los límites fuera de la presencia del estado, puesto que la falta de institucionalidad a niveles económicos, sociales, ambientales, territoriales y permite que aparezcan formas de para-institucionalidad y formas violentas de explotación.

En la región norte de Esmeraldas se puede entender los aumentos de la violencia porque del otro lado la presencia paramilitar se establece desde el año 2000, hacia 2002 en Nariño el paramilitarismo se había consolidado en varias regiones del departamento y como se ha mostrado en varios testimonios en los cantones de Eloy Alfaro y San Lorenzo las primeras presencias de los paramilitares también se remonta al año 2000 y 2002. Con el establecimiento del paramilitarismo en el departamento de Nariño se puede ver el establecimiento de la economía criminal que trae el paramilitarismo y el narcotráfico, antecedentes de esta economía ya se veía con la presencia de las FARC y del ELN en la región, pero el paramilitarismo agudiza la violencia y el conflicto en la región para la consolidación de su poder a nivel territorial y económico.

La violencia como instrumento para el control a través de la implantación del miedo en la región permite entender el control territorial y económico que logra esta estructura armada a lo largo de una década, primero en cabeza del BLS de las AUC y posteriormente con las bandas emergentes o las BACRIM en cabeza de los rastrojos, la organización nueva generación y las águilas negras, entre otros. La reproducción del capital desposesivo suponen que en esta región comienza a ejercerse una economía legal e ilegal, de ahí que el despojo de tierras en la región responde a dinámicas capitalistas

que se asientan particularmente en regiones donde hay una debilidad estructural en la propiedad, mostrando así una debilidad en los títulos que poseen los campesinos y las poblaciones afrodescendientes sobre el territorio.

La precariedad en los títulos da cuenta de una debilidad estructural que es potenciada por la falta de presencia del estado en esta región, de ahí que el paramilitarismo en la región impulso una reforma agraria en favor del monopolio de tierras para el monocultivo de la palma aceitera, y posteriormente para el usufructo de unos pocos de la explotación minera. Todo ello se enmarca en grandes planes de reorganización territorial como lo contempla el IIRSA tanto en el territorio ecuatoriano (norte de Esmeraldas) como en el territorio colombiano (sur de Nariño) a niveles de infraestructura. De lado colombiano se puede ver como el centro de coordinación integral CCAI que impulsa la presidencia de la republica de Colombia, que busca remplazar los cultivos ilegales por cultivos legales, legitimando la apropiación a gran escala de tierras para la palma aceitera.

De esta manera se evidencia con el fenómeno del paramilitarismo en la región pacífica de Nariño por un lado se da la sobre acumulación de la tierra en pocas manos, pero mas alla de eso se da cuenta de una debilidad en la garantía de derechos territoriales en la región con respecto a las poblaciones afrodescendiente e indígenas. La presencia del paramilitarismo y el ejercicio de la violencia evidencia una situación estructural donde el patrón de poder colonial trae consigo la falta de garantía para el ejercicio de los derechos por parte de las comunidades históricamente racializadas, y por el otro permite la forma más violenta de accionar del capitalismo neoliberal a través de la economía ilegal-“legal” a los márgenes del Estado tanto colombiano como Ecuatoriano.

## **CAPITULO IV**

### **VIOLENCIA, RAZA Y CAPITAL: PALMA ACEITERA Y ACTORES ARMADOS EN EL NORTE DE ESMERALDAS. A MANERA DE CONCLUSIONES**

La investigación realizada, da cuenta de una realidad compleja en la región norte de Esmeraldas en los cantones de Eloy Alfaro y San Lorenzo. Los capítulos precedentes buscan brindar elementos para comprender la problemática presente en la región donde confluyen factores como la minería, las plantaciones de palma, la pérdida de territorios de comunidades afrodescendiente, la presencia de bandas sicariales y de grupos armados colombianos que trajeron el narcotráfico a la región y tecnificaron el ejercicio de la violencia, todo esto potenciado a partir de una economía ilegal establecida sobre el contrabando de gas y gasolina, la extracción de oro y los préstamos “gota a gota”.

Todo lo anterior da cuenta de que la problemática de la región se enmarca en una contundente falta de presencia del Estado ecuatoriano y de la construcción de una idea de lejanía de la zona en compuesta por una mayoría afrodescendiente, por lo cual se puede dar cuenta de un racismo estructural ejercido tanto por el Estado como por el conjunto de la sociedad ecuatoriana. El conflicto colombiano ha sido un factor que ha potenciado dichas problemáticas en el norte de Esmeraldas. Por lo tanto el presente capítulo intenta conjugar de manera compleja los procesos sociales, la expansión de la palma y la llegada del paramilitarismo a la región, este conglomerado de factores permitirá entender por un lado el recrudecimiento de la violencia en momentos determinados en la región como fue el tiempo transcurrido entre 2007 y 2009 y la extracción minera ilegal a mano de grupos armados ilegales colombianos.

El capítulo enmarca el norte de Esmeraldas dentro de tres grandes sistemas como son la violencia la raza y el capital. Evidencia de que el desarrollo del capitalismo en la región se ha dado de manera diferenciada y con ciertas particularidades, algunas de ellas compartidas con Colombia donde la violencia es estructural. En este orden de ideas se puede ver que la raza como patrón de poder presente históricamente en las formaciones capitalistas, permite entender porque el capitalismo que se emplaza en esta región a lo largo de sus diferentes fases de acumulación ha hecho que la región norte de

esmeraldas sea vista como una región periférica, de la cual se puede extraer toda su riqueza aun cuando ello vulnera a la población afro que allí habita, así mismo se le ve como una región alejada del resto del Ecuador. Los proceso de acumulación que el capital ha desarrollado con base al patrón de poder racial se puede ver en las diferentes dinámicas que ha tomado el capital en la región, primero de manera esclavista extractivista, posteriormente de forma extractivista, coercitiva y violenta.

El patrón de poder racial presente en el capitalismo desde sus orígenes permite a su vez entender porque en el capitalismo avanzado o en el capitalismo neoliberal, las regiones construidas en los márgenes de los estados nacionales, o los espacios construidos como periferia, se convierten en los centros de atención del capitalismo neoliberal colonial violento, de ahí que el neoliberalismo en la región periférica de Esmeraldas asume una estructura violenta y desposesiva. No se podría entender la acumulación por desposesión en la región de Esmeraldas, sino se entiende la construcción periférica y racializada que se ha hecho de la región.

La triada capitalismo, raza y violencia nos da cuenta de un sistema complejo de análisis de la realidad, lo que genera problemas de la misma índole a la hora de leerla, por ello la realidad del norte de Esmeraldas no se puede ver sin tener en cuenta esta trinidad, porque es la población afrodescendiente la que está perdiendo su territorio y le están contaminando los ríos por medio de la explotación minera y el cultivo de la palma aceitera, todo ello fundado en un ejercicio sistemático de la violencia en la región, donde al día de hoy aún siguen las amenazas a líderes que se oponen a la minería y la expansión de la palma, como en algún momento de la historia extractivista fueron las madereras.

Por lo tanto desde la triada violencia, raza y capital se analiza la expansión de la palma aceitera en la región norte de Esmeraldas. El racismo estructural y la falta de herramientas legales e institucionales estatales pueden explicar porque el territorio ancestral afrodescendiente no ha sido reconocido del todo y por el contrario se ha atentado contra él, por ello en la cabeza de algunos académicos y burócratas no cabe la idea de que el pueblo afrodescendiente tiene el derecho de auto determinarse sobre su territorio y de establecer las vías bajo las cuales potenciar su permanencia (para no hablar de desarrollo). De esta manera veremos cómo se ha atentado de manera violenta contra el territorio afro y las formas de vida, desde el Estado Ecuatoriano y el capital.

## **Palma aceitera un atentado contra el territorio ancestral y comunal**

Históricamente los pueblos afrodescendiente han construido su identidad desde el territorio, y más cuando fueron desterrados de sus tierras originarias. El territorio potencia la identidad, potencia la vida, potencia la vida en comunidad, este se convierte en el eje fundamental para la reproducción de las tradiciones y las formas de vida que se han ido reproduciendo en la región norte de Esmeraldas. De esta manera la defensa del territorio es una de los principales objetivos para el pueblo afrodescendiente, desde esta óptica tanto la palma aceitera, la minería, la violencia y el narcotráfico atentan contra la defensa del territorio y de las formas de vida.

La importancia del territorio para el pueblo afro nos permite entender la importancia de sus luchas principalmente durante la década de los noventa, es necesario ver las dinámicas de este proceso social para entender porque la palma aceitera se presenta como un problema que atenta contra las formas de vida de las comunidades afrodescendiente.

## **Procesos sociales y el capital extractivo en el norte de Esmeraldas**

Los procesos sociales de organizativos que se han dado en el norte de Esmeraldas, obedecen a las dinámicas que el capital ha tenido en la región. Haciendo un breve recorrido de la acumulación y la reproducción del capital en la región norte, encontramos donde ha confluído la binariedad de la articulación económica y nacional de esta región con la economía nacional, todo ello dictado desde el Estado, o desde colonos que encontraban intereses económicos en la región, relegando a los pobladores afro originarios de este territorio.

Lo racial se encuentra como un eje clave para entender la construcción del estado moderno y de la región norte de Esmeraldas y de las relaciones económicas que allí se concentraron a lo largo de los siglos XIX y XX. Para no ir más atrás, y estableciendo puntos históricos que referencien las problemáticas de la región, se puede ver esta se concebía como un potencial minero desde antes del periodo independentista. La minería se establece como un dinamizador económico en la región que le conviene al naciente Estado ecuatoriano durante el periodo post-independentista durante el siglo

XIX, cuando por la deuda de la independencia con el gobierno británico el Ecuador tuvo que:

Pagar el 21 por ciento de la deuda total contraída, suscribió en 1854 un contrato con los acreedores británicos para pagarles “con terrenos baldíos y su producto” en la costa y la amazonia. Fue así como en 1857 se adjudicaron a la compañía británica Ecuador Land Company, por un periodo de cien años, a un precio irrisorio y libre de toda clase de impuestos, extensos territorios en la provincia de Esmeraldas. La compañía se dedicó a la explotación de tagua, madera, oro (...) así, después de haber sido liberada de la corona española, Esmeraldas pasaba a ser una suerte de colonia de la corona británica. (Arboleda 2005: 107)

María Victoria Arboleda considera que este acto del naciente Estado ecuatoriano sería muestra de “un patrón de abandono y negligencias al que posteriormente estaría sometida la provincia” (Arboleda 2005: 107). De esta manera el Estado se deshace de las decisiones de parte del territorio nacional, puesto que “se entregaron títulos de propiedad sobre una extensión de 200.000 cuerdas cuadradas, en San Lorenzo y Atacames, (...) así se creó una situación que en nada beneficio a la provincia y devino más bien en una pesada carga”(Jaramillo et al. 1981: 25) ya que los afro-descendientes que allí residen son los directamente vulnerados, puesto que poco antes de llegar la empresa británica a la región estos habitantes afros obtienen la libertad, superando su condición de esclavos, pero ello queda coartado con la presencia de la compañía británica.

Con el confinamiento de la población afro-esmeraldeña a los designios de la compañía, se le suma que:

La compañía emitió su propia moneda –el pailón- con la cual se hacían todas las transacciones comerciales en el área, desconociendo así el artículo del convenio que mandaba a reconocer la soberanía del Ecuador sobre los terrenos y sus poblaciones (...) los derechos concedidos a la Ecuador land company pasaron a la Compañía alemana Casa Tagua S.A alrededor de 1907 y fueron reintegrados al gobierno ecuatoriano en 1937 (Arboleda 2005: 108).

Estos acontecimientos en palabras de Arboleda dan cuenta de la falta de presencia del Estado ecuatoriano en esta región, y la debilidad del mismo, lo anterior se evidencia en

el hecho de que la provincia de Esmeraldas se vincula físicamente al resto de la nación “recién en 1948 con la inauguración de la carretera Santo Domingo – Quininde; diez años más tarde, en 1958, con la inauguración del ferrocarril Ibarra- San Lorenzo y solo en la década de los 60, con la carretera Esmeraldas-Quininde-Santo Domingo-Quito” (Jaramillo et al. 1981: 23) por el contrario se evidencian los fines económicos que se ha tenido históricamente con la región, hecho que seguirá con el auge del banano y el Boom petrolero, en la década de los cincuenta “la provincia de Esmeraldas contribuyo con una cuota considerable al auge bananero del país” (Arboleda 2005: 108)

El auge bananero encontraría su final a principio de la década de los sesenta y ello marca “el inicio de una aguda crisis económica interna que repercutió especialmente en los sectores sociales adscritos a la producción y comercialización bananera” (Rivera 1986: 40) lo anterior produce una migración desde esmeraldas hacia Guayaquil y otras zonas costeras. A pesar de que en los setentas entran empresas madereras y cacaoteras, la economía campesina de la región había sido golpeada fuerte mente por la crisis bananera.

La explotación agrícola, se intensifico desde mediados del siglo XX, puesto que en esta época la provincia de Esmeraldas se perfilaba como un potencial territorio de desarrollo agrícola ello trae consigo “desde 1940, migraciones espontaneas de Manabi y la sierra hacia las zonas esmeraldeñas”(Hanekamp 2005: 110) parte de estas migraciones estaban incentivadas por el estado ecuatoriano desde la década de los cincuenta puesto que se le otorgaba titulaciones y créditos para desarrollo agro industrial a quienes ocuparan los terrenos baldíos que allí se ubicaban. A partir de reformas agrarias en 1964 y 1973 “destinaron a ciertas áreas de Esmeraldas como tierras baldías y, por eso, destino de agricultores sin tierra. Esta designación marcó el inicio de un influjo de inmigrantes mestizos sin tierra a la región —conocidos como colonos— que duró por décadas” (Rapoport Center 2009: 13).

Con el auge bananero y cacaotero se entiende la llegada de colonos a la provincia de Esmeraldas, pero a mediados de la década de los sesenta se cambiaría la idea de crecimiento con base a agro cultivos y se encamina hacia a la producción petrolífera que tuvo el Ecuador desde esta década. Lo anterior permitiría que

“la construcción de la refinería trajo consigo otros vientos de desarrollo, como la construcción de la carretera que une a la ciudad de Esmeraldas con la capital



del país y la construcción del puerto petrolero (...) las nuevas facilidades en la infraestructura vial de la provincia atrajeron nuevos inversionistas, interesados en la expansión de las actividades agroindustriales” (Arboleda 2005 : 111)

Durante la década de los setentas con al auge del petróleo en el Ecuador “el movimiento nacionalista se plantea como principal objetivo la entrega indiscriminada del país a consorcios petroleros siendo la nueva política petrolera uno de sus planteamientos básicos, “(Traverso 1998: 140) con ello se pretendería darle continuidad a la ISI (industrialización por sustitución de importaciones), puesto que esta generaba un crecimiento económico interno, y se daría con ello “el momento del tan esperado despegue económico” (Traverso 1998: 141).

El proyecto del cultivo de palma, según Minda Batalla, es uno de los de mayor envergadura puesto que “en la década del 70 y que estableció un mapa de uso del suelo, donde se determina que las tierras del cantón San Lorenzo son aptas para el cultivo de palma africana. A partir del año de 1998 se empezó la implementación de este proyecto que tiene como finalidad la implantación de entre 30 y 40 000 ha de palma africana”<sup>40</sup>.

De esta manera se puede ver como los designios capitalistas extractivistas y el Estado ecuatoriano han determinado las problemáticas en la región, donde las empresas y los colonos han determinado las vías bajo las cuales se “desarrollo” la región, relegando a los pueblos afrodescendientes. De ahí que las primeras luchas de pueblo afrodescendiente en la región norte se pueden comenzar a rastrear con mayor intensidad desde la década de los setentas, como lo afirma un habitante de la región, y quejándose de que al día de hoy no es así por la agudización de los problemas en la región:

Las grandes organizaciones que había o que hubo en el norte han sido destruidas todas, y esto es el problema más grande que tiene el norte de Esmeraldas, y no solo el norte, todas las grandes organizaciones que se han creado en los años setenta, setenta y cinco y noventa, han sido destruidas, utilizando las ONG, las ayudas del Estado, y en este momento no hay organizaciones, se están volviendo a formar pequeños grupos de trabajo, pero basado en un interés económico, pero de verás no hay organización, para salir a luchar por la defensa del agua, ha

---

<sup>40</sup>En:<http://mail.ups.edu.ec/universitas/publicaciones/universitas/contenidospdf//ladeforestacionenEsmeraldas.pdf>

salido una comunidad, pero el resto no las están apoyando (Habitante de Borbón, Abril de 2011, entrevista).

### **La organización social y la resistencia en el norte de Esmeraldas –el caso de la OCAME-**

Las organizaciones sociales de Esmeraldas se han constituido siempre alrededor de las diversas problemáticas que ha tenido que enfrentar la región, de ahí que las primeras organizaciones aparecen desde los años setenta, cuando aparecen los primeros líderes de la región que no tenían interés económico alguno, contrario a lo que el habitante de la región afirma de lo que acontece hoy en día, donde la organización en su gran mayoría se organiza y se establece a partir del provecho económico que se pueda generar. Los líderes que se construyeron desde los años setentas y noventas son líderes que Juan García denomina “líderes espirituales” puesto que estos no pretendían tener réditos económicos a partir de la organización:

Los noventas desde los años setentas, esos 20 años, el mismo Juan García lo dice, los líderes de esta época eran líderes espirituales, que quiere decir, el líder espiritual es aquel que hace un servicio gratuitamente. El cabildo de la comuna rio Cayapas – Santiago, para decirte, no recibía plata, era elegido y hacia un servicio a la comuna, buscando fondos o buscando arreglar los problemas internos, pero un servicio gratuito, hoy este servicio es pagado, pagado por las multinacionales, por las tierras, por la venta de madera, por aquí, por allá (Habitante de Borbón, Abril de 2011, entrevista).

De esta manera se evidencia que el proceso organizativo era diferente antes de los noventas, es así que el habitante de la región afirma que “las madereras no entraron en la comuna hasta los años 1993, 1994, ahí empezaron, hasta los años noventa” (Habitante de Borbón, Abril de 2011, entrevista), esto se dio por que el actual presidente de la comuna es hijo de quien permitió la entrada de las madereras a las comunas, y el legado ha quedado. Se puede ver que el capital ha designado los destinos de los pobladores afros de la comuna, todo ello permitido por los dirigentes que no tenían la vocación, o el respeto por la organización como lo hubo en años anteriores, en la genealogía organizativa uno de los primeros atentados vino desde el capital privado, y a su vez se

dio la entrada de ONGs y de dinero en los sistemas organizativos de la región, lo que las llevó a la crisis y al cambio en el sistema organizativo, volviéndolo un ejercicio lucrativo.

La organización social en la región no fue alterada en su totalidad por los capitales empresariales y de ONGs, pero ello sí repercutió en la crisis de la organización social que vive actualmente el norte de Esmeraldas. Como lo afirma un habitante “el proceso organizativo es bastante largo” (Habitante de Borbón, Abril de 2011, entrevista), con lo cual aún quedan vestigios de estos procesos organizativos o las bases para edificar nuevos procesos de organización. El proceso organizativo más importante se inició, según el habitante, de la siguiente manera:

El proceso comenzó acá en Borbón con la organización de la OCAME (Organizaciones campesinas de Muisne Esmeraldas) que se alió con la OCAME que estaba en Muisne, una organización campesina, (...) ellos en el 83 estaban fundados sobre cuatro ramas o cuatro partes: 1. los promotores de salud, habían en cada pueblito una persona escogida por la comunidad, que, con las doctoras del movimiento laico de América Latina con el vicariato, formaron para que estuviera presente un pequeño botiquín en cada comunidad. Después había la rama de los padres de familia para la educación APAFAE, ellos organizaban todas las comunidades para luchar para que el profesor trabajara dando clase. Después había la rama de los grupos de trabajo, que eran organizados con el FEP (...) donde, daba pequeños préstamos, y empezaban cultivaciones nuevas y programas nuevos. Y había la rama de los catequistas, que era la rama que más antigua era, porque aquí (en la rama catequista) comenzaron los cursos de capacitación de los líderes. (Habitante de Borbón, Abril de 2011, entrevista).

De esta manera se puede dar cuenta del nivel organizativo que había en la región, sino de los logros que esta organización consiguió a lo largo de los años noventa, como resultado de esa gran formación de líderes que le antecedía desde hace veinte años, de ahí que:

Cuando nos reuníamos se venían 200, 300 personas que bajaban de los ríos, había una unidad, se consiguieron muchísimas cosas con la lucha, no solo se reconoció la tierra de muchas comunas de los tres ríos. La misma comuna río Cayapas Santiago fue reconocida y apoyada formidablemente, también otras

comunas que nacieron, otras cooperativas, fue un tiempo de lucha muy positiva. Pero es inútil cuando entraron las madereras, los Durinis con la CODESA, comenzaron a venderse, nosotros no dábamos plata, (refiriéndose a la organización) es lógico (Habitante de Borbón, Abril de 2011, entrevista).

Está claro que la idea de organización se funda en el hecho de la gratuidad como lo nombra el habitante, pero más allá del servicio prestado el nivel organizacional alcanzado en la región le permitió grandes avances en la titulación de tierras, parte de este proceso se consolidó a cabalidad en los años noventa, pero ello solo fue el vestigio de la organización, ya que los capitales a través de ONG también empeoró la organización en la región, “ese es el gran problema de las ONG que vinieron, en un pueblito de 200 o 300 habitantes, habían cinco o seis ONG, y les daban plata para proyectos” (Habitante de Borbón, Abril de 2011, entrevista). La entrada de las ONG se dio en la región desde los años 1993, 1994, en un determinado momento llegaron a ver más de 60 ONGs en la región norte de Esmeraldas según los habitantes, “Las ONGs venían de Quito una vez al mes acá de servicio y se iban, entonces ahí fue la gran infiltración de las madereras, de todo eso, que le ofrecían plata a todas las partes, la gente dejó las fincas para dedicarse a la madera, las grandes chocolateras se perdieron de esta forma, porque la gente comenzó a ir a donde sacaban plata, y ahí se desbarato todo” (Habitante de Borbón, Abril de 2011, entrevista).

La época de la entrada de las ONG en la región coincide con la entrada de las ONG en algunos movimientos del Ecuador entre ellos el movimiento indígena. De ahí que los noventa fue una década de grandes contradicciones, puesto que el capital se presentó de manera empresarial y en forma de ONG y le dio fin a las organizaciones fuertes en la región norte de Esmeraldas, creando de esta manera el clima propicio para la entrada de la palma aceitera en la región. Se puede decir que la titulación de tierras fue el último logro de la organización en esmeraldas y fue truncado este proceso por la entrada de la Palma en la región, así lo afirma un habitante que participó en las titulaciones:

Cuando nosotros terminamos los procesos de legalización de los territorios en el 94, 95 hasta el 96, terminamos la titulación en Carondelet, La Boca, Urbina, San Javier, terminamos el proceso y recién los manes ingresaron (refiriéndose a las palmicultoras), entraron atemorizando a la gente, ya en el 96, 97. En el 94

terminamos en Borbón (haciendo referencia a las titulaciones) en el 96, 97 comenzó la incursión de las palmeras, antes del 2000. Y nosotros terminamos las titulaciones con las justas, y como estábamos terminando el proceso de titulación y de entrega de escritura, empezaban a parecer los de las palmeras a hablarles de comprar las tierras. (Habitante de Esmeraldas, febrero de 2011, entrevista).

### **Expansión de la palma aceitera en el norte de Esmeraldas. Fases de la violencia en el norte de Esmeraldas**

La organización social en el norte de Esmeraldas, nace y se potencia como una entidad que busca suplir los espacios en los que el Estado ecuatoriano no se encuentra presente en la región. De esta manera se puede ver que los afro esmeraldeños buscan, a través de la organización, reivindicar el territorio como un espacio para darle continuidad y preservar sus prácticas de vida. Desde la organización se entiende que el territorio es el único espacio desde el cual se puede demandar los derechos colectivos y ancestrales. Las reivindicaciones de derechos del pueblo afrodescendiente se plasma en la constitución de 1998, pero esta no fue suficiente ante el racismo estructural del que adolece el Estado ecuatoriano.

### **El doble discurso del Estado**

Uno de los grandes logros de los que se enorgullecen los militantes del norte de Esmeraldas es haber podido incidir en la creación de nuevas leyes que les permitieran conservar los territorios ancestrales afro, tal y como lo estipula la constitución de ese entonces cuando reconoce que las circunscripciones territoriales puede entender de la siguiente manera:

“la ley de circunscripciones territoriales afro-ecuatorianas establece las relaciones entre el pueblo y comunidades afro-ecuatorianas y el Estado Ecuatoriano, precisa, además el marco normativo para el reconocimiento por parte del Estado de acuerdo con la constitución política, los convenios internacionales y la legislación vigente, de las circunscripciones territoriales afro-ecuatorianas sobre la base del territorio ancestral y su identidad, la

autonomía plena en los ámbitos administrativo, político, de administración de justicia, en otros de las colectividades afro-ecuatorianas. El reconocimiento administrativo de las circunscripciones territoriales afro-ecuatorianas incluye el derecho a favor de las circunscripciones territoriales asumir el gobierno y administración de sus asuntos internos o locales y su representación a nivel nacional e internacional.” (Ojeda 2000: 71)

Dentro de este mismo marco legal se encuentra una clara definición de la circunscripción territorial afro-ecuatoriana, esta se define como:

Es el espacio físico, político, administrativo, delimitado en donde se ejercen colectivamente los derechos políticos, económicos, sociales, y administrativos del pueblo afro-ecuatoriano que habite en su interior; comprende la totalidad de su hazienda natural que ocupa y posee ancestralmente en donde desarrollan sus particulares formas de vida, sus diferentes manifestaciones sociales, políticas, económicas y culturales. (Ojeda 2000: 71)

Legalmente el Estado ecuatoriano contempla la preservación del territorio afrodescendiente, pero se ve que hay una prioridad económica que prima sobre el territorio desde el Estado ecuatoriano y dese el capital extractivista de la palma, de esta manera se antepone lo económico a la legislación estipulada, es así, que se entiende el surgimiento de los primeros cultivos de palma en la región en los años de 1993 y 1997, fechas que coinciden con las primeras titulaciones colectivas en el Norte de Esmeraldas llevadas a cabo por la OCAME. Estas titulaciones comprendieron esos mismos años, así se ratifica el testimonio de quien participo en los proceso de titulación cuando comentaba que los palmeros aparecieron después de las titulaciones, tal y como lo muestra ANCUPA (cuadro 9) en los datos de Expansión de la Palma Aceitera por hectáreas y años en el Bloque San Lorenzo:

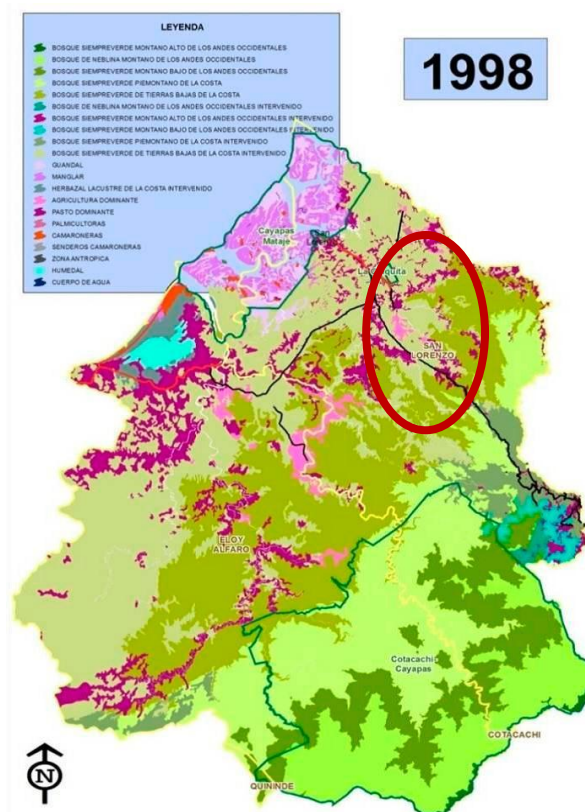
**Cuadro 9: SUPERFICIE NACIONAL DE PALMA ACEITERA POR AÑOS**

CENSO 2005					
AÑO	BLOQUE 1	BLOQUE 2	BLOQUE 3	BLOQUE 4	TOTAL
	VINCES - VICHE	SAN LORENZO	GUAYAS	AMAZONIA	ANUAL
1993	4213.97	50.0	407.00	334.64	4960.61
1994	8031.37	0.00	0.00	259.70	8291.07
1995	6517.49	0.00	0.00	444.13	6961.62
1996	12014.58	20.0	0.00	213.80	12230.38
1997	11828.50	49.00	25.00	510.89	12413.39
1998	13560.40	16.00	0.00	2295.03	15871.43
1999	15212.52	90.0	0.00	913.64	16135.16

Fuente ANCUPA

Estas compras se realizaron por lo alrededores de las parroquias de Ricaurte, en la vía a Mataje y cercanías de San Lorenzo, tal y como lo muestra el color rosa claro en siguiente mapa (mapa 12):

**Mapa 12: Palma Aceitera en el norte de Esmeraldas en 1998**



Fuente: ECONCIENCIA 2007

Existe en este sentido un doble discurso desde la institucionalidad estatal ecuatoriana, ya que por un lado se definen marcos legales para el establecimiento de las circunscripciones territoriales los cuales contienen las definiciones de los territorios ancestrales afrodescendientes, y por el mismo estado promueve la expansión del capital extractivista en la región puesto que no le pone límites a su accionar, de ahí se entiende la continuidad del extractivismo en la región con las empresas madereras, y posteriormente con las empresas palmicultoras. Los grandes logros del pueblo afrodescendiente que se consolidaron en la Constitución de 1998 sistemáticamente han sido suplantados por los intereses capitalistas que hay en la región por parte de personas allegadas al Estado.

A partir del 98 un gran logro que se hizo acá, fue lograr que se pusiera en la constitución lo de la titulación de las tierras colectivas, para que por lo menos ese sectariage de tierras no se lograran vender, lograra por lo menos que la gente lograra titular comunitariamente sus tierras. Esa fue una de las luchas y de las peleas que se hizo acá en San Lorenzo a nivel de la federación. (Testimonio habitante de San Lorenzo, Abril de 2011, entrevista)

El atentado contra las tierras comunales se dio de diferentes maneras, no solo a través de la negligencia Estatal, la entrada de las palmeras y la extracción maderera, también se atentó con la entrada de camaroneras en la región, y la destrucción del manglar, ante lo cual la organización social logra establecer la Coordinadora para la Defensa del Manglar. Este logro le hizo frente al capital extractivo que perjudicaba al manglar a través de la camaronera, esto es un logro significativo puesto que en otras regiones del Ecuador el manglar ha sido afectado en su gran totalidad, como el caso de Muisne en Esmeraldas donde el grado de afectación alcanza al 90 % del manglar. Así, se puede ver el grado de indefensión que hay de los habitantes hacia el capital en la región, por lo cual la organización se convierte en la única forma de exigir derechos, puesto que el Estado no hace una presencia contundente; perpetua el doble discurso donde legalmente se sostiene una protección hacia el territorio hacia finales de los noventa<sup>41</sup> y por el otro lado se le da paso al capital nacional y transnacional extractivista, de esta manera se está legitimando la falta de la presencia estatal en la zona.

---

<sup>41</sup> Sin hablar de los derechos de la naturaleza que ahora están en legalidad actual, y los cuales son vulnerados, puesto que en la región se está atentando contra la biodiversidad con la implementación de la palma y con la minería.



Ese doble discurso ha permeado varios regímenes legales, puesto que no solo en materia de derechos el Estado contemplaba la defensa de los territorios ancestrales y comunales, a nivel de desarrollo agrario el estado también llegó a contemplar este derecho, y ello como un logro de la organización en el norte de Esmeraldas,

En el norte, de Borbón para allá, se generó toda la propuesta del derecho al territorio de las comunidades afro-ecuatorianas, entonces ahí se generó todo un proceso durante 5 años, de discusión en las comunidades, de encontrar el porqué del derecho con los ancianos, con los mayores, con mujeres, con jóvenes, con todos, entonces ahí se generó la propuesta y se dio una oportunidad cuando se estaba sacando una nueva ley agraria. Entonces nosotros aprovechamos la coyuntura y metimos un artículo en el 2003, 2004, Entonces al meter ese artículo creímos nosotros que con esa ley que reconocía las comunidades afro-ecuatorianas con asentamiento tradicional, entonces el Estado empezó a legalizar con un convenio (Habitante de Esmeraldas, febrero de 2011, entrevista)

Una vez más los logros de la organización son vulnerados desde el estado, en 2002 el presidente Noboa con el decreto ejecutivo No 2691 permitió que las tierras no reclamadas en la región pasaran a ser espacios de producción agrícola, tal y como lo menciona en su ensayo Juliane Hazelwood (2010), de esas tierras que el Estado cambia de estatus, más de 6000 hectáreas son de territorios afro-ecuatorianos.

En la época del 98, 2000 en las discusiones que teníamos de los diferentes procesos, se decía, que al rato que la palma africana llegue, ingrese al país, la situación cambiaría radicalmente por temas de violencia, de paramilitarismo, de sicariato, que es un poco la experiencia de Colombia, entonces era buscar alternativas para que eso no sucediera acá, pero te encontrabas con gobiernos que concesionaron todo lo que pudieron, y también se implantaron muchas de las mineras que hay ahora ilegales en la zona norte, y no pasa nada, bueno no es que no pase nada, pasa un montón de cosas, pasan unos altos niveles de violencia, y donde no hay oportunidades para la gente (Habitante de Esmeraldas, febrero de 2011, entrevista)

El doble discurso del Estado con referencia a la palma ya se venía dando desde el 94 con la ley agraria de Durán Ballén. La gran diferencia de los noventa con los primeros años del siglo XXI es que la expansión de la palma en este último lapso de tiempo es

mayor y más sustancial que la de la década de los noventa. El año 2000 establece la expansión de la palma como un atentado contra estos logros de la organización afro durante el principio del siglo XXI. El siguiente cuadro (Cuadro 10) muestra la considerable expansión en hectáreas de la palma entrado el siglo XXI:

**Cuadro 10. SUPERFICIE NACIONAL DE PALMA ACEITERA POR AÑOS**

**CENSO 2005**

AÑO	BLOQUE 1	BLOQUE 2	BLOQUE 3	BLOQUE 4	TOTAL
	VINCES - VICHE	SAN LORENZO	GUAYAS	AMAZONIA	ANUAL
2000	18996.15	3795.58	251.00	1720.27	24763.00
2001	15236.43	4722.33	259.00	2352.27	22570.03
2002	8349.34	4111.28	22.00	1461.83	13944.45
2003	3521.90	3137.26	0.00	988.99	7648.15
2004	3090.52	497.80	14.00	1126.22	4728.54

El año 2000 es un punto de tiempo clave para entender la compleja problemática que vive el norte de Esmeraldas, en este año confluyen en la región varios ejes de la problemática de violencia, expansión de la palma aceitera y la profundización del racismo estructural que perpetúa el doble discurso del Estado en la región.

**El año 2000, primeros años de violencia organizada.**

El año 2000 marca la expansión rotunda del cultivo de palma en la región norte de Esmeraldas, los años anteriores el aumento de la palma sembrada no es tan significativo como se ve después del año 2000, donde el cultivo ascendió a 3795 hectáreas, cuando en (1999) el cultivo había contado con una expansión de solo 90 hectáreas. El año 2000 se puede ver como el momento en que el proyecto de la palma buscaría varias formas para su expansión, por esos años las comunidades ya daban cuenta de los estragos ambientales y sociales que traía la palma, así mismo se veían las primeras presiones violentas hacia los pobladores para vender las tierras.

En varios testimonios recogidos en la región y en charlas con habitantes se puede ver que el año 2000 marca el inicio de una violencia más organizada en la región; antes de esos años los testimonios coinciden que la violencia solo hacia su aparición con actos de vandalismo, pero, a partir de este años se comienza a ver una organización y un ejercicio de la violencia más organizado y sistemático. A su vez los pobladores coinciden en que por esos años se comienza a ver en la región las primeras presencias de actores armados colombianos.

### **La presencia de actores armados colombianos en el norte de Esmeraldas**

Yo te diría que visible, visible, así como desde el 2000 (haciendo referencia a los paramilitares colombianos), de lo que yo tengo conciencia, así como en el 98 y 2000 ya la cosa con fuerza, desde ahí esa cuestión fue creciendo, ya nadie se salva, (...) entonces con fuerza visible, esa onda está tenaz y si no se interviene va a ser peor, del otro lado no pasa nada (haciendo referencia a Colombia), no hacen nada, no dicen nada. Además ves la fuerza pública y armada negociando, que es el otro lado, es una población que está en absoluta indefensión (haciendo referencia al norte de Esmeraldas). (Habitante de Esmeraldas, Marzo de 2011, entrevista)

Veras que en el 2000 es cuando ya se hizo el cambio de la moneda, la dolarización, entonces con la dolarización la gente colombiana, los grupos ilegales siempre tenían que ir a buscar el dólar fuera, a Estados Unidos a Panamá, con la dolarización el dólar ya lo tuvieron cerca, entonces todo ese desplazamiento permite que la zona comercial sea San Lorenzo, entonces los grupos guerrilleros iban a abastecerse a San Lorenzo, por eso en San Lorenzo la delincuencia y el sicariato era atroz, no tuvo otra salida el gobierno que potenciar las bases militares, y hacer el destacamento de la policía, con eso se paró un poco este auge, y ya incluso en San Lorenzo se encontraron cientos de laboratorios, porque empezó a ser el Ecuador una zona de salida (refiriéndose al narcotráfico), ya con esas bases militares, la violencia se desplazó de San Lorenzo a Borbón, Borbón ahorita es el centro del sicariato. (Habitante de Limones, Junio de 2011)

Sobre la palma, llamémosle así, de los ejemplos vivos de que la mayoría está financiada por el narcotráfico, de fondos ilegales que ha comprado grandes extensiones de tierra en San Lorenzo y que ahora maneja algunas grandes empresas, incluso parte de esos grupos ilegales es manejada por la palma, porque tienen gente que le brindan protección dentro del mismo cultivo, gente de allá (refiriéndose a los colombianos), gente desplazada, digamos que acá hay un potencial tanto económico como de grupos irregulares, de lo que conocemos. (Habitante de San Lorenzo, Abril de 2011, entrevista).

Con estos tres testimonios, se puede dar cuenta primero del abandono del Estado hacia la región y del doble discurso que este emplea puesto que su falta de presencia permite que se potencie una economía irregular en la región, donde los agentes de la seguridad estatal entran a hacer parte de esa economía ilegal, convirtiéndose en cómplices de lo que sucede en la región. Segundo, se puede ver que el año 2000 se consolida como el año en el que se da la aparición de los grupos armados colombianos en la región tanto guerrilleros, como paramilitares y tercero, la economía de la palma, al ser desposesiva y criminal permite que entren nuevos actores en las dinámicas económicas de la región, con el narcotráfico y el hostigamiento a la población para la obtención de tierras. Estos tres ejes se encuentran unidos por el hecho de que es la dolarización la que hace que el Ecuador se convierta en un atractivo para la economía narcotraficante manejada por los grupos armados colombianos.

La desregulación financiera enraizada en el neoliberalismo permite que las fronteras de la economía legal e ilegal sean difusas, de ahí se entiende que el dólar como moneda de transacción comercial sea importante para el capital ilegal. El dólar se convierte en la moneda básica para las transacciones del narcotráfico, de ahí que el Ecuador desde el año 2000 se convierte en el espacio donde los dólares se pueden adquirir y lavar, de ahí que no en vano San Lorenzo es una zona tan comercial, y donde el lavado de dinero se hace visible a través del presta diario, el hecho de que el Ecuador se dolarice da cuenta de cómo este entra en la economía de los grupos armados irregulares colombianos.

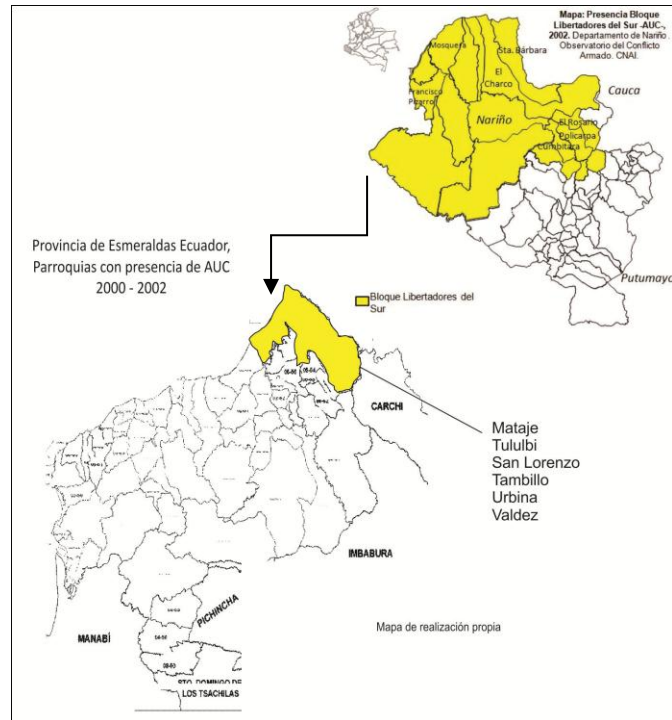
En el capítulo anterior se veía como en el año 2000 el paramilitarismo hace su entrada en el departamento de Nariño en Colombia, haciendo presencia en la mitad del territorio departamental, como lo mostraba el mapa del CNAI. Con los testimonios

recogidos en la región se puede ver que la expansión paramilitar supero los límites departamentales y logro su incursión en el norte de Ecuador. Al mismo tiempo se puede ver que hay una incursión por parte de la guerrilla de las FARC en la región, en las parroquias de Mataje San Lorenzo y Selva Alegre. No se puede precisar que frente específico hacia la presencia, pero los habitantes de la región cuentan que había campamentos de entrenamiento cerca de Progreso y laboratorios por Pampa Real. Tentativamente se puede decir que según el mapa de CNAI de la presencia de las FARC en Nariño en 2002, la presencia que hizo esta guerrilla en Ecuador puede estar dada por la Columna Daniel Aldana, pero esta información no se puede confirmar, dado que los habitantes de la región no distinguen la particularidad organizativa de los grupos armados colombianos.

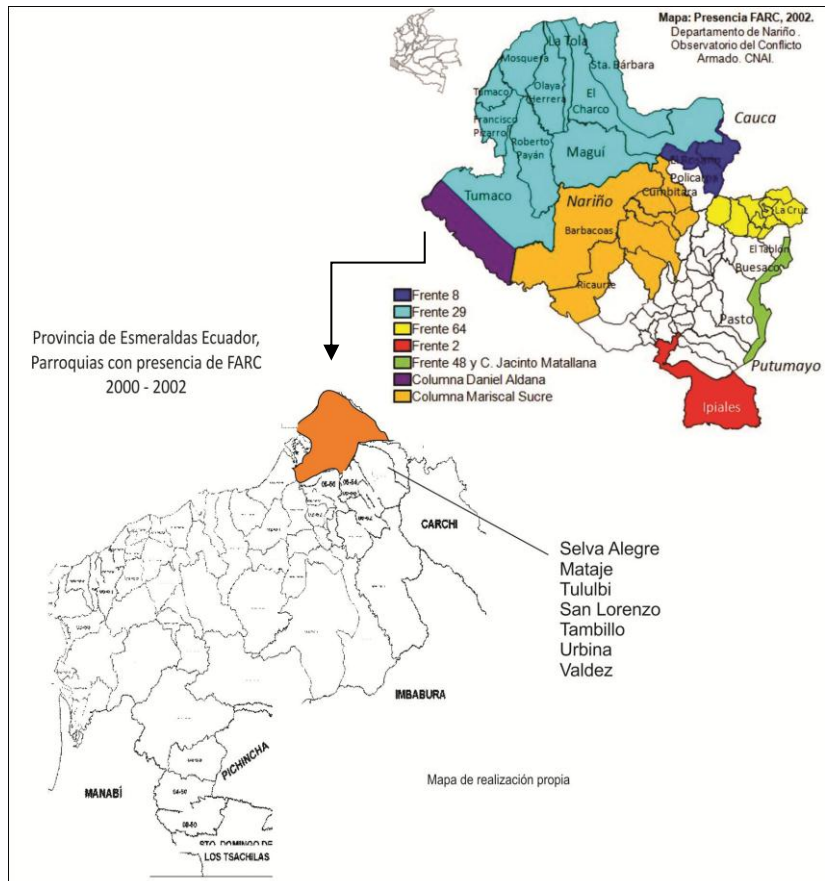
De esta manera, los mapas del CNAI nos ayudan a complementar los testimonios para evidenciar la presencia de las dos organizaciones armadas en la Provincia de Esmeraldas en la región norte (mapa 13, 14).

Es muy difícil establecer una cartografía de la presencia de actores armados en la región, dado el desconocimiento que se tenía de estos por parte de los habitantes de la región. Ya que en conversaciones con los habitantes no se podía establecer en que momentos la presencia la hacia la guerrilla y en qué momentos la realizaban los paramilitares, además que el uso de la violencia en esta época se realizaba de manera moderada, por lo cual no se puede establecer por medio del accionar el grupo o el actor. Esta cartografía es un acercamiento para entender que la presencia de los grupos armados se daba en el territorio ecuatoriano desde el año 2000, marca así el inicio de una violencia economizada y sofisticada en la región, lo que permitió tanto la ampliación de los cultivos de palma, como el establecimiento a futuro de grandes mineras ilegales.

**Mapa 13. Presencia AUC en Ecuador en la región norte de Esmeraldas años 2000 - 2002**

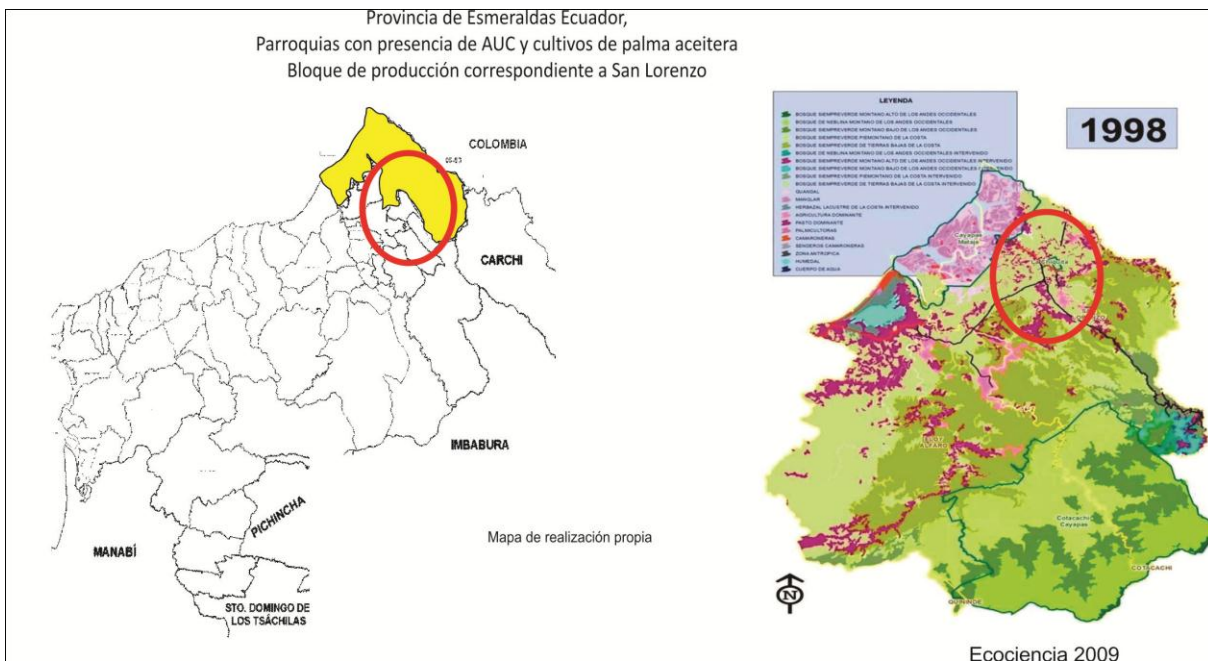


**Mapa 14. Presencia FARC en Ecuador en la región norte de Esmeraldas años 2000 - 2002**



La presencia de grupos armados en la región propició varias problemáticas, por un lado se dio un aumento sustancial de la violencia, y por el otro lado se dio un aumento sustancial en los cultivos de palma. No se puede decir que las más de 3000 hectáreas de cultivo en el año 2000 fueron conseguidas de manera violenta, pero comparando el mapa de presencia de palma con el mapa de presencia de paramilitares colombianos, se puede ver que la región donde el cultivo se amplió hacia el año 2000 es la región que cuenta con presencia de paramilitares colombianos (Mapa 15).

**Mapa 15 Paramilitares Año 2000 - 2002 y palma aceitera**



La dinámica del conflicto colombiano en el lado ecuatoriano se establece a partir de intereses económicos, por lo cual los actores armados colombianos en el espacio Ecuatoriano ejercen una violencia moderada. Los años transcurridos entre 2000 y 2004 no registran una gran cuantía de asesinatos, pero ya se comenzaba a establecer la ley del silencio en la región. La dinámica del conflicto era diferenciada; ya que en varios testimonios se pudo ver que no había enfrentamientos armados entre grupos en la región norte, por el contrario habían delimitaciones territoriales, y establecimiento claro de las rutas de narcotráfico. Otra diferencia es que el paramilitarismo no hizo persecución a líderes, por el contrario, con el acto de presencia ya se infundía el miedo y no había necesidad de recurrir a la violencia. De esta manera podemos ver que en los primeros años de presencia de los grupos armados en la región, había una economización de la violencia, lo cual aparece como un problema para la identificación del grupo y de sus

nexos con palmicultores; a pesar de ello los pobladores coinciden en que la expansión de la palma se dio por vía violenta a manos de sicarios y paramilitares.

### **Genealogía, uso y economía de la violencia**

La economía de la violencia que se da en la región, en especial en Borbón, San Lorenzo, Limones y la Tola es un factor muy particular de análisis, para entender la compleja dinámica de la presencia paramilitar en la región. La economía de la violencia así mismo, es un factor que imposibilita descubrir el ejercicio de la violencia y la genealogía de la misma en cabeza de los actores paramilitares y sicariales en la región, puesto que la violencia es latente, pero no se visibilizada a mayores niveles (masacres, torturas, etc.) como si se da en Colombia

El ejercicio de la violencia en la región ha tenido un desarrollo particular, que se encuentra ligada a la dinámica de desarrollo que tiene el paramilitarismo tanto en Colombia, como ahora en Ecuador; el desarrollo del paramilitarismo se encuentra ligado a un establecimiento económico, territorial y armado. Es necesario entender la estructura corpórea del paramilitarismo para ver como este se establece territorial y económicamente en una región. En Colombia el desarrollo del paramilitarismo se dio de la siguiente manera: primero con su aparición y financiación, segundo el establecimiento territorial y regional a través de la economía del narcotráfico y el acaparamiento de instituciones políticas, (para-institucionalidad) y por último se da la reestructuración del paramilitarismo, que es la fase en la que se encuentra hoy en día en Colombia.

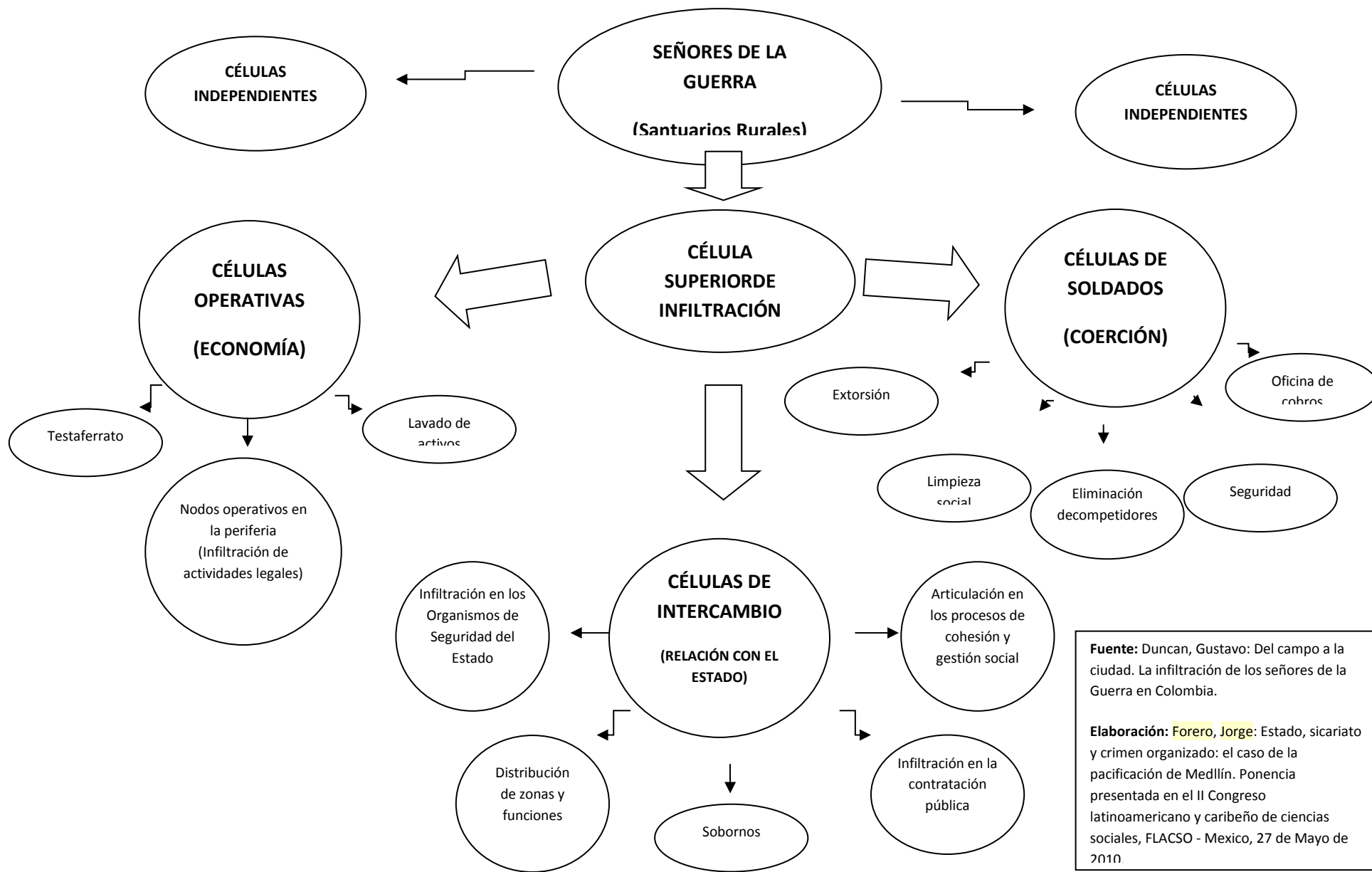
Para entender las fases de desarrollo del paramilitarismo es necesario entender que este se organiza desde lo que Gustavo Duncan (2005) denomina los “señores de la Guerra”, en la primera instancia de organización se encontraría estos. Duncan (2005), Jorge Forero (2010) nos proporcionan el siguiente cuadro (cuadro 10) para el análisis de la organización mafiosa paramilitar.

En el caso colombiano se presenta en su totalidad este tipo de organización mafiosa, en el caso ecuatoriano la estructura paramilitar adquiere ciertas particularidades, puesto que la presencia no se puede llevar a cabo en su totalidad, con las acciones de sevicia y de combates armados, de esta manera la organización



paramilitar en el Ecuador adquiere una particularidad medida desde el manejo y economía de la violencia, o sea, el buen uso de la violencia. Desde el cuadro de Forero (2010) se puede interpretar que las células que funcionan en el norte de Esmeraldas son las de: Infiltración Urbana, las células operativas, las células de soldados y la de intercambio. En Ecuador no se puede hablar de unos señores de la guerra que manejen y administren la violencia, pero si se puede hablar de una simbiosis del poder económico y territorial que se confabula con la estructura armada para lograr la consolidación de los cultivos de palma en la región norte de Esmeraldas. Para entender la lógica del accionar paramilitar en esta región, es necesario hacer su genealogía, para así identificar el uso y la administración de la violencia en la región durante los años de su presencia.

**Cuadro 10: ESTRUCTURA DE LAS REDES DE ORGANIZACIÓN MAFIOSA**



**Fuente:** Duncan, Gustavo: Del campo a la ciudad. La infiltración de los señores de la Guerra en Colombia.

**Elaboración:** Forero, Jorge: Estado, sicariato y crimen organizado: el caso de la pacificación de Medellín. Ponencia presentada en el II Congreso latinoamericano y caribeño de ciencias sociales, FLACSO - Mexico, 27 de Mayo de 2010.

## **Primera fase de presencia del paramilitarismo 2000 - 2004**

Hasta este momento está claro que la primera presencia paramilitar en el norte de Esmeraldas se da desde el año 2000. Ese primer momento se puede identificar de uso de la violencia moderada, puesto que los intereses en la región eran de índole económica, ya que se buscaba establecer las rutas de narcotráfico a través de la región norte, así mismo se buscaba establecer una economía criminal en la región, para así poder lavar el dinero que se adquiriría por el narcotráfico. Con base al cuadro 10 se puede ver que las primeras células que funcionaron en la región eran la simbiosis de las operativas y las militares, puesto que se encargaron principalmente de los lavados de activos y de extorción, y de servicio de seguridad en las plantaciones de palma aceitera.

Esa primera fase se puede entender como la fase de aparición del grupo armado en la región, de ahí que el grupo regula la violencia para que no sea notoria su presencia, como ya lo venía haciendo las FARC con anterioridad. La administración de la violencia se da porque el grupo armado pretende su consolidación en la región, la violencia solo se usa en determinados casos, para amedrentar y amenazar, de ahí se entiende por qué es difícil de ubicar la primera presencia para militar en la región norte de Esmeraldas. Con los testimonios se logra identificar el año 2000 como el comienzo de la presencia paramilitar, y ello se explica porque estas logran presencia en Nariño al sur de Colombia con la creación del Bloque Libertadores del Sur por parte de las Autodefensas Unidas de Colombia como ya se veía en los mapas de presencia armada de los paramilitares.

Los primeros años de presencia paramilitar en la región norte, marcan el principio de su consolidación en la región, la cual se comenzaría agestar a partir del año 2004. La primera fase corresponde a los años 2000 a 2004, donde hace su infiltración en la economía de la región a través del narcotráfico, así mismo establecen la avanzada militar para el uso de la extorción y los servicios de seguridad. La consolidación en la región solo se puede entender a partir de la asociación con otros grupos delincuenciales propios del Ecuador como era el sicariato. La asociación criminal es una particularidad que toma el accionar de los paramilitares en la región, a diferencia de Colombia donde eliminaban la competencia,

en el lado ecuatoriano se asocian y coadyuvan a las bandas sicariales, se da un proceso de tecnificación del sicariato en la región por parte de los paramilitares colombianos, y de esta manera aseguran su presencia sin ser tan visibles.

### **Segunda fase: Establecimiento y consolidación del paramilitarismo 2004 - 2009**

El establecimiento de los paramilitares se puede ubicar desde 2004, con la idea de que están en proceso de consolidación; es un proceso doble, puesto que el establecimiento trae consigo la consolidación. En la genealogía el establecimiento comienza en 2004, y la consolidación se puede ver hacia 2007. El segundo momento de uso de la violencia se puede ver a partir del establecimiento de las escuelas sicariales que operaron en la región, y que habían sido constituidas por los paramilitares, allí se les tecnificaba a los grupos sicariales locales en el uso de la violencia, en 2004 y 2005 las escuelas de sicariato funcionaron en San Lorenzo:

Si hubo una época en que venían a perfeccionar a los de acá, los de acá mandaban a la gente y venían y perfeccionaba, pero siempre los grupos eran mixtos, hacían los contactos con la gente de allá(paramilitares colombianos) porque los de acá no conocían nada, entonces los de acá ya conocían la logística, y a su vez se perfeccionaban, cada uno hacia su parte dentro del grupo, eso fue antes de 2007. (Habitante de Limones, Junio de 2011, entrevista)

Acá hubo mucho adolescente y gente adulta que ellos (los paramilitares) los convencían con una moto, con un celular y la plata, les dan los mejores celulares y las mejores motos, los dejan con esos sus dos o tres meses y luego tienen que pagar por eso, y la mejor forma como ellos pagan es “sapiando” como se dice, o se meten al grupo y los preparan para eso, por eso San Lorenzo se ha vuelto tan peligroso que tú no puedes hablar con cualquier persona. (Habitante de San Lorenzo Marzo de 2011, entrevista)

A raíz de 2005 en adelante, ya empezaron a encontrarse los grupos guerrilleros y los paramilitares, y empiezan a pelearse por el territorio, para hacer presencia, a raíz de

2005, 2006 comenzaron a pelearse, entonces ahí si la gente comienza a decir que hay grupos armados en san Lorenzo, la gente comienza a decir que en ese momento ha llegado el problema, pero acá ha habido durante hartó tiempo.(...) desde el 2005, 2007, especialmente en el 2007 es cuando empieza a tomar fuerza lo de los grupos armados en San Lorenzo (Habitante de San Lorenzo, Febrero de 2011)

El perfeccionamiento del sicariato coincide con las primeras disputas territoriales entre guerrilla y paramilitares en la zona, por lo cual ya se visibiliza a cabalidad el tema de la presencia de grupos armados colombianos en la región. Los testimonios coinciden en que la presencia de la guerrilla se había dado en términos de abastecimiento, al ver que el sicariato en la región se fortalecía y que había disputas territoriales entre paramilitares y guerrilla se puede constatar que ya había una presencia paramilitar en la región que buscaba la consolidación.

2005 marca el inicio de la consolidación paramilitar en la región, con el establecimiento de grupos mixtos que funcionaban a la par con las bandas sicariales de la región. La banda criminal ecuatoriana que hace simbiosis con los paramilitares colombianos es la banda de los Látigo, que tiene su base en la parroquia de Borbón. Con la presencia de los paramilitares en inmediaciones de San Lorenzo y con la banda látigo funcionando desde Borbón y escondida en Limones, se puede ver que había un pleno control de la zona hacia 2006, y ello se puede constatar en la época del recrudecimiento de la violencia entre 2007 y 2009.

### **La violencia de 2007 a 2009**

En 2006 se da la reestructuración del paramilitarismo en Colombia, bajo la supuesta desmovilización; donde se da una reestructuración territorial del paramilitarismo, la economía paramilitar se mantiene, pero la presencia territorial se reforma, trayendo consigo el recrudecimiento de la violencia en las regiones donde el antiguo paramilitarismo hacia presencia, y donde las nuevas bandas emergentes lo potenciarían y le darían continuidad.

En varios testimonios se identifica que el proceso de expansión y consolidación de los paramilitares se ubica en el año 2007, momento que marca el recrudecimiento de la violencia y donde se identifica a cabalidad por parte de los habitantes la presencia de los grupos paramilitares en la región en cabeza de Águilas Negras. En este lapso de tiempo se puede ver que la violencia aumenta exponencialmente en la región.

Desde 2007 es la crisis, la crisis es todo ese tiempo y la crisis vino a parar en el 2009 finales, y comienzos de 2010, cuando ya entre los grupos que habían acá empezaron a matarse, y cuando incluso hubo una orden de adentro, como ellos dicen, de matar a todos, o sea desde adentro vinieron y como quien dice hicieron una limpieza. 2007 se agudiza porque antes venia calmadito, por ejemplo en 2005 la cosa es aun suave, porque había a la semana un muerto, y a 2007 ya la cosa se hace más fuerte.(Habitante de San Lorenzo, marzo de 2011, entrevista)

Subió, estamos hablando del 2007 tuvo auge hasta 2009, dos años, fue el auge subió, los grupos son mixtos, el desplazamiento viene acá y los grupos de acá le dan la garantía, la seguridad, toda la logística, en esa época la delincuencia tuvo auge, el cabecilla era el que llamaban látigo que era de Limones, era el que movía, el que conocía, y los otros (refiriéndose a los paramilitares) traen la tecnología delincencial, conocen el sistema organizativo de la delincuencia, entonces con la logística de aquí, hay unos que conocen el territorio y la logística, entonces ahí se forman los grupos organizados.(Habitante de Limones, junio de 2011, entrevista)

Los años 2007 a 2009 son el resultado de la transición organizativa que tuvieron los paramilitares entre 2004 y 2007. En 2007 se puede ubicar como el momento en que más se notó la presencia de los grupos armados y de su simbiosis con los grupos locales de delincuencia y sicariato. Por estos años se incurrieron a prácticas propias de los grupos paramilitares colombianos, lo que da cuenta de un cambio en la lógica de la dinámica paramilitar que se refleja en el aumento sustancial de la violencia en la región.

En este momento se da cuenta de un cambio en el grupo armado; porque la administración de la violencia se termina en 2007, lo que hace que a partir de ese año sea la época más violenta en la región. Para establecer que hizo que el paramilitarismo cambiara

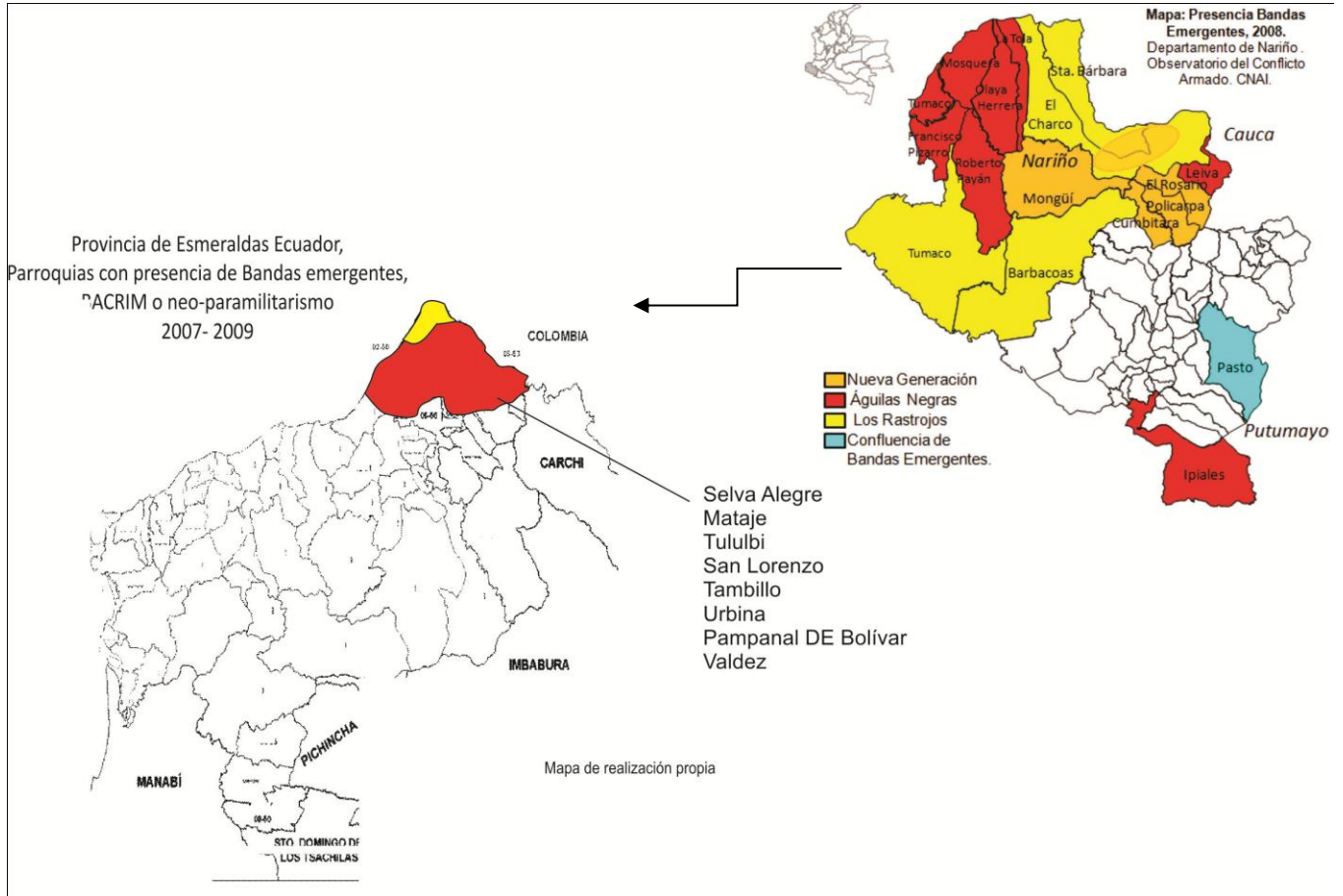
en sus formas de emplear la violencia y de ejercer una presencia más formal en el territorio, es necesario entender la reorganización territorial en el Sur de Colombia con la reestructuración del bloque libertadores del sur de las AUC y su nueva organización denominada BACRIM o bandas emergentes en cabeza de las Águilas Negras, los Rastrojos y la Organización Nueva Generación todo visto en el capítulo anterior. De esta manera se le puede dar continuidad a los mapas proporcionados por el CNAI de la presencia de bandas emergentes en Nariño, y también en el norte de Esmeraldas.

La presencia de los paramilitares en el norte de Esmeraldas se establece a partir del hecho de que se formaliza su estadía en San Lorenzo hacia 2007:

Acá hay un famoso grupo, no sé si todavía están, pero ellos hacen llamarse los águilas negras, que están acá en San Lorenzo, están más o menos en la zona de manglar. Imagínate que acá hay un famoso barrio, que ellos mismos le han puesto el barrio Panamá, y el barrio Panamá hasta donde yo sé hay otro en Tumaco que se llama igual, (...) Acá en San Lorenzo ellos tienen sus tentáculos, pero especialmente los tienen más con adolescentes, para decir: en tal parte está tal persona, y decir listo, sale el otro y “pam.. pam” y se devuelven a su guarida, ellos se mueven en los centros de diversión, si tú vas a un centro de diversión y los ves ahí es porque algo va a pasar, es mejor que te retires, o van a matar a alguien o van a secuestrar a alguien (Habitante de San Lorenzo, febrero de 2011, entrevista)

La presencia de las águilas negra y de otros grupos paramilitares se puede entender si se le da continuidad al mapa de bandas emergentes realizado por el CNAI (mapa 16)

**Mapa 16**



Se puede ver que el paramilitarismo en la región norte tuvo un proceso de aparición desde el 2000 y de establecimiento y consolidación en el 2007 a 2009, en un trayecto de 7 a 8 años, se puede ver que la consolidación de este grupo armado en la región se hizo bajo un modus operandi de los panfletos, la intimidación y las vacunas, una práctica muy conocida en Colombia. El conjunto de estas prácticas permiten mostrar que hay una presencia territorial y puede dar cuenta de la consolidación que tiene el paramilitarismo en la región:

En los años 2007, 2008 yo ya no podía visitar algunas comunidades, uno ya no podía salir al manglar, acá hemos vivido momentos horribles, desde las 7 o las 8 (de la noche) uno ya no podía salir. Y esos que llegaron eran profesionales y entrenaron a los de acá, porque acá antes había solo vandalismo común, pero lo organizado llegó con ellos (...) A limones llegaron muchos, se quedaban en un hotel, sino que no tenían un tropezón con nadie, acá estuvieron públicamente, (...) esto esta

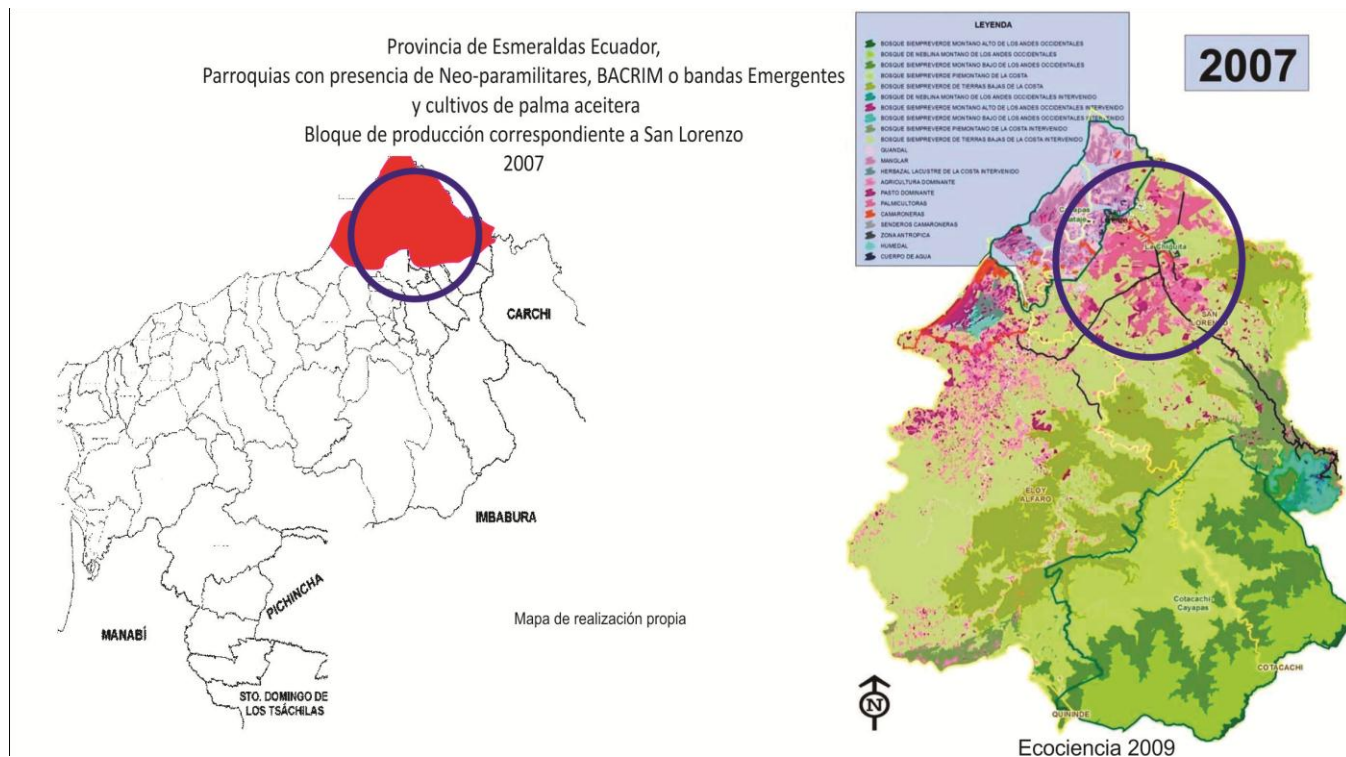


infestado de todas esas cosas (narcotráfico) acá se vio (loa presencia de los paramilitares) en Borbón, Limones, las peñas, Esmeraldas, San Lorenzo, en las provincia del Carchi (...) hubo gente que tuvo que salir dejar sus tierras, quien se iba a quedar ahí, por el temor se iban (...) acá repartieron volantes, todo el mundo después de las 8 de la no podía salir, eso era común aquí.(Habitante de Esmeraldas, febrero de 2011, entrevista).

Ese ejercicio sistemático de la violencia, y el control territorial son factores que permiten establecer un control a cualquier nivel, entre ellos los servicios de seguridad a las palmicultoras. De hecho la época de violencia más fuerte en San Lorenzo registra una gran ampliación del cultivo de palma aceitera en la región; hacia el año 2005, se habla de 18.266 hectáreas cultivadas en la región, al 2009, según los habitantes y haciendo seguimiento de los censos agrícolas, se estima que el cultivo se encuentra alrededor de las 27.000 hectáreas.

En el lapso de cuatro años en donde se incluyen los dos años de régimen del terror en la región norte de Esmeraldas, se puede ver que el cultivo se amplía casi en 9000 mil hectáreas. Los habitantes de la región dan cuenta del aumento de las amenazas a los pequeños propietarios, así mismo se dan grandes compras de tierra, se da desde 200 dólares por una hectárea de tierra, dada la presión la gente accede a vender a precios irrisorios. De esta forma se puede entender parte de la ampliación del cultivo de palma aceitera en la región (mapa 17).

## Mapa 17



La ampliación del cultivo se entiende desde el modus operandi de la banda criminal, puesto que sus objetivos no eran líderes sociales, por el contrario asesinaban por pago. Esa particularidad de asesinato generó un miedo en la población que la llevo a amedrentarse a varios niveles, de ahí que las reivindicaciones sociales disminuyeron, no se podía contar con las instituciones del Estado puesto que no se sabía en donde tenía incidencia el grupo armado. Se afirma que hubo presencia en reuniones de dirigentes cuando se tocaban temas de tierra, de esta manera se confirma el servicio que prestó el grupo armado para la obtención de territorios:

Cuando tu ibas a reuniones de las federaciones, tú ya sabías que decir y que no, tú estabas sentado adelante y medio mirabas hacia atrás y por ahí estaba un tipo parado, o haciéndose el que anotaba, por acá otro y así, al menos cuando se trataba de reuniones de tierra o algo así, ahí era seguro que estaban los manes, nunca hubo una amenaza directa, solo que los manes estaban ahí, haciendo presión (habitante de San Lorenzo, Marzo de 2011, entrevista).

La organización armadas de los neo-paramilitares establecen en la región una para-institucionalidad, puesto que controlan la economía legal e ilegal de la región, así mismo tienen un manejo territorial donde la fuerza pública ecuatoriana de alguna manera es complaciente con las acciones de estos grupos (como se verá a continuación), y por ultimo brindan un sistema de seguridad al capital de la región que está representado por los palmeros, la minería y los contrabandistas. La para-institucionalidad que desarrolla el capital criminal en mano de los paramilitares le permite desarrollar unos procesos propios de acumulación que en el caso de San Lorenzo y de la región norte se pueden ver a través de los prestamos Gota a gota, o paga diario, las extorsiones y las vacunas, todo ello ejercido por las células militares de la organización mafiosa paramilitar.

### **Para-institucionalidad y última fase: Consolidación del sicariato y retracción del paramilitarismo. 2009 –?**

La violencia en San Lorenzo antes de 2007 era medida, la presencia territorial de los paramilitares no era tan constante como se da a partir de 2007, lo que hace entender que la consolidación paramilitar en San Lorenzo en 2007 a su vez formaliza y estuvo acompañada de una para-institucionalidad<sup>42</sup> y ello se puede ver cuando los mecanismos de justicia desaparecen y no favorecen a la sociedad civil:

Aquí desde mi perspectiva tú tienes que recurrir a tus propias manos, si tú vas a la marina, les dicen a ellos (refiriéndose a los paramilitares), si tú vas a la policía también, y si tú vas a decir algo es a quien tenga más plata, si pagas 5 o 10 mil, no pasa nada, las pruebas se borraron (haciendo referencia a necesitar ayuda), (...) acá hasta la misma policía los protege, acá en la Y para Mataje tu vez el carro de la policía, pero no al patrullero. Acá hubo en el 2008 un comandante de policía que le pagan 20 mil dólares mensuales, un pana me contaba que le daban 20 mil mensuales para que ellos (los paramilitares) pudieran hacer todo lo que querían. (Habitante de San Lorenzo, Marzo de 2011, entrevista).

---

<sup>42</sup> Para remitir a un análisis teórico del concepto se puede remitir a el apartado de capital criminal transnacional en el capítulo 3 de esta investigación

El grupo armado establece la para-institucionalidad a través de las células de intercambio que los componen tal y como lo enuncia Duncan (2005) y Forero (2010) en el cuadro de la organización mafiosa. El funcionamiento del capital criminal a los márgenes del Estado le permite acceder al Estado mismo, el Estado se comienza a volver permeable por la para-institucionalidad en este caso la policía de San Lorenzo y la Marina se encuentran al servicio de ella, lo anterior se da por que las relaciones se establecen a partir de lo territorial, lo económico y lo político.

La para-institucionalidad se establece bajo los tres ejes que se plantean las células de intercambio en la región que son: la infiltración en los organismos de seguridad, la distribución en zonas y los sobornos, estos tres mecanismos permiten que la para-institucionalidad comandada por los paramilitares funcionara de manera contundente en los dos años de régimen del terror 2007-2009. Así lo cuentan los habitantes:

Todo el mundo ya sabía de qué se trataba (con relación a los asesinatos) la policía solo llegaba, los recogía y para la morgue, 2008, en todo ese trayecto mandan supuestamente al comandante más bravo, al que iba a arreglar la cosa (refiriéndose a la policía) y no, es más venía la misma policía del GOE que son los grupos especiales, venían con la orden de matar a ese grupo, y cuando venían, la policía hacia el cabildeo y cuando llegaban ahí (los del GOE), ellos ya no estaban (los paramilitares), pero no estaban por que ya hace rato les había avisado, (...) en el 2008 los malos se movían en un carro verde, ellos mataban y guardaban el carro en la policía, mataban y pa', metían el carro a la policía, entonces la gente ya estaba atemorizada, cuando veían el carro verde la gente corría, atemorizada como si estuviéramos en la guerra. (Habitante de San Lorenzo, marzo de 2011, entrevista)

Llamo a la policía (porque este habitante estaba amenazado) y me dicen para que llama a la policía si ahí usted está vendido, porque ellos le dan plata a la policía, les dan 200, 300 a la policía, la cajas de Whisky, entonces usted se fue a meter a la cueva de los ratones, ahí uno sabe que la policía protege es al delincuente, y la gente ya no tiene confianza ni en la policía ni en el Ejército. (...) la armada ahí son custodios privados porque ahí está el billete (habitante de limones, Junio de 2011, entrevista).

De esta manera se puede ver como la economía criminal es la base para el ejercicio de la para-institucionalidad en la región. Además de la infiltración en las fuerzas armadas ecuatorianas, dentro de la estructura mafiosa se ve entonces que la para-institucionalidad era ejercida por las células de intercambio de la organización, y dependían de las células económicas, y estas, a su vez, dependen de las células de soldados. Es así que la organización armada en la región norte funcionaba de manera estructural, todos sus miembros hacían las labores de las células que la componían, de esta manera el cuadro de Forero (2010) para la organización paramilitar y sicarial en Esmeraldas estaría organizado de la siguiente manera (Cuadro 11)

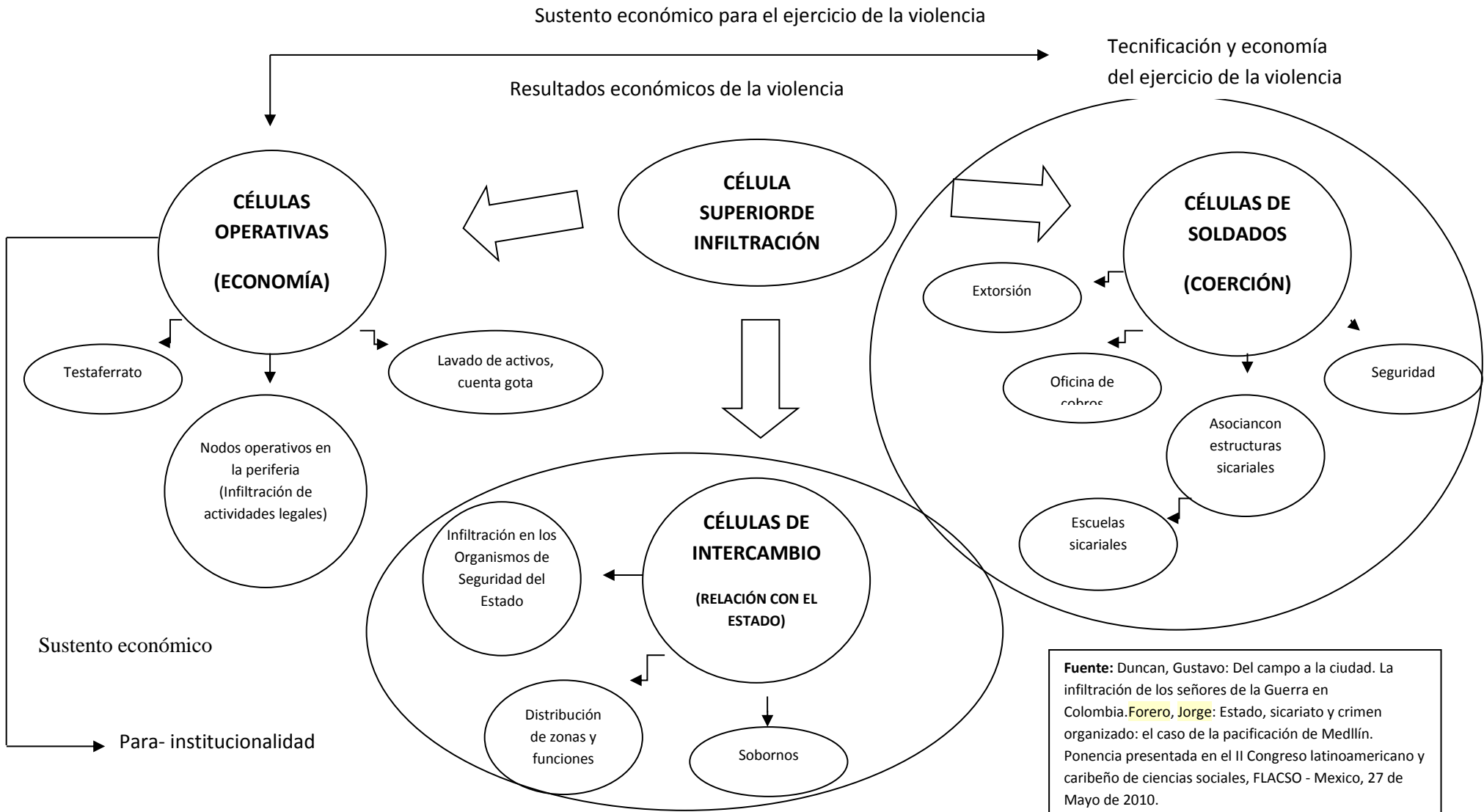
La economía ilegal que es potenciada por las células operativas se establece en la región con varias modalidades, una de las principales para el lavado del dinero es el préstamo gota a gota, de esta manera el dinero que ingresa a la región por medio del narcotráfico, se distribuye en la población a través de préstamos y se blanquean con el cobro diario a tasas de pago muy bajas. Estos préstamos gota a gota dan cuenta de una forma muy sencilla de lavado de dinero y bajo el cual se puede coaccionar a la población a través de la amenaza en caso de que no pague el dinero. Por otro lado, se ve un auge fuerte de rifas de dinero en la región, este es un fenómeno muy particular en regiones donde el dinero supuestamente escasea, pero donde existe abundancia de dinero ilegal, esta es otra forma de traspasar el dinero ilegal a formas legales a través de los habitantes que participan de dichas rifas, de ahí se entiende como el capital ilegal rota continuamente en la región.

El capital ilegal se infiltra en la para-institucionalidad, lo que permite que la economía mafiosa y narcotraficante se reafirme a partir del contrabando de gasolina, el contrabando de gas, y por último el gran sustento de dicha economía se da a partir de las rutas de armas y de narcotráfico. Los testimonios coinciden en que la vía que conduce a Mataje que viene desde Borbón, y que a su vez viene de la ciudad de Esmeraldas, es la vía usada para el tráfico de armas procedentes de Perú. De esta manera se puede ver la permisividad por parte de actores institucionales ecuatorianos con relación al tráfico de armas y con los demás tráficos, gasolina, gas, drogas, contrabando.

Toda la economía criminal de la región ya ha permeado la institucionalidad a varios niveles: la gente ya no recurre a los mecanismos de justicia porque el miedo generado

durante la época de 2007 a2009 ha permitido que la sociedad viva bajo el miedo, de ahí que en 2009, la dinámica de la violencia cambia y se da una nueva fase de la violencia, a pesar de la disminución de esta, el crecimiento de la palma se sigue viendo, y la presencia de bandas sicariales y de grupos armados colombianos en la región continua.

**Cuadro 11: ESTRUCTURA DE LAS REDES DE ORGANIZACIÓN MAFIOSA EN EL NORTE DE ESMERALDAS**



**Fuente:** Duncan, Gustavo: Del campo a la ciudad. La infiltración de los señores de la Guerra en Colombia. Forero, Jorge: Estado, sicariato y crimen organizado: el caso de la pacificación de Medellín. Ponencia presentada en el II Congreso latinoamericano y caribeño de ciencias sociales, FLACSO - Mexico, 27 de Mayo de 2010.

**Elaboración:** Propia a partir de forero (2010)

### **2009: retracción paramilitar, continuación del sicariato.**

En 2009 a finales, se da el fin de la presencia territorial en San Lorenzo del paramilitarismo colombiano, pero no el final de sus redes y de su presencia general:

A ellos los mataron (refiriéndose a las águilas negras) de entre ellos mismos, de la limpieza que hubo entre ellos, a finales de 2009, casi como en noviembre, los mataron a todos, los que vinieron eran gente de adentro del otro lado (de lado colombiano), no eran gente común, porque les dieron hasta decir basta, y lo peor es que esa misma gente, que era cuatro los que vinieron, se enfrentaron a la policía, eso fue a una cuadra de la policía porque ahí era donde ellos tenían su guarida, la policía salió, y ellos respondieron contra la policía, eso fue un trabajo bien hecho, eran colombianos. Decía la gente que era de la guerrilla porque venían bien preparados, y se enfrentaron con la policía por una media hora, y eran solo 4, y se empezaron a meter por las casas y se fueron, por la manzana, por la parte de atrás, donde la gente tiene su huertos y se metieron a las casas y ahí la policía ya no pudo disparar y no mataron ni agarraron a ninguno de ello, y ahí ya la gente respiró, y la situación no ha parado, ahora tu puedes caminar con tranquilidad pero ahora matan solo por la noche, que si mataron a fulano de tal, nadie sabe porque, lo que quedó fueron los sicarios de acá. (Habitante de San Lorenzo, marzo de 2011, entrevista).

En 2009 se da fin a la presencia de las Águilas negras en la ciudad de San Lorenzo, existe confusión de quienes realizaron este acto, la gente comenta que fueron entre ellos mismos, y otros comentan que fue las FARC. Haciendo un análisis de lo que pasó, se puede decir que fue una limpieza entre la misma banda paramilitar, ya que los dos años transcurridos entre 2007 y 2009 dieron cuenta de que este grupo armado estaba sobre pasando su ejercicio de poder en la región, de ahí que se entiende porque se dio la actuación del GOE (Grupo de Operaciones Especiales) para acabar con dicho grupo, pero, esa respuesta del Estado ecuatoriano fue en vano, puesto que la para-institucionalidad ya estaba formalizada en la región, y la policía salvaguardaba los intereses del grupo armado.



De esta manera se puede ver que los dos años de más violencia en la región, fue el hecho que marco el fin de la presencia en la ciudad, puesto que ya no se estaba administrando la violencia de un manera moderada, sino que por el contrario la violencia se había desbordado lo que se convierte en algo contraproducente para la economía de la agrupación armada, esta se vuelve visible a los ojos del Estado, por lo cual puede afectar las rutas de narcotráfico y demás formas económicas ilegales que el grupo tenía en la región.

Con el exterminio de las cabezas del paramilitarismo en San Lorenzo por parte del mismo grupo pero de lado colombiano, se puede ver que hay una reorganización de la mafia y de la economía criminal en la región. Se da una sucesión del grupo paramilitar por parte de los grupos sicariales de la región que los mismos paramilitares habían tecnificado. Desde hacía algún tiempo se venían dando disputas entre paramilitares y bandas sicariales, lo que llevo a la muerte del líder de la banda sicarial Látigo, pero ello no marco su fin, puesto que la banda se encuentra tan bien consolidada que pasa a disputar el espacio con otras bandas sicariales ecuatorianas.

La gran cabeza de águilas negras desaparece, pero ello no erradica el paramilitarismo de la región ni tampoco la economía criminal que ya se había establecido en la región, por el contrario los segundos al mando, o sea la banda Látigo pasa a asumir el mando, en una constante tensión con otros grupos sicariales de la región norte como es la banda sicarial de Cesar Bernaza. Esto le permite darle continuidad a la banda sicarial látigo en la región es su organización espacial, la misma que le permitió su consolidación criminal en la región desde el año 2007:

(Haciendo referencia a 2008) En Limones era la zona de refugio, por eso en Limones eran libres, usted llegaba a Limones, lo subían en una moto y lo mandaban directo al cementerio, si usted no traía buenos indicios o que tenía gente ahí, o que iba a hacer cosas sociales, que a ellos no le diera seguridad, ahí mismo le maltrataban, o le mataban. Por la accesibilidad, Limones era su guarida, entonces delinquían y se iban para limones, como todo es por vía marítima, ellos tenían contacto con la armada, con la policía nacional, tenían todo: lanchas rápidas, tenían carros, los únicos en Limones que tienen carro es el municipio, y ellos tenían buenas

camionetas en la isla de Limones. (Habitante de Limones, Junio de 2011, entrevista).

Con las bases militares en San Lorenzo, esa delincuencia se desplazó de San Lorenzo a Borbón, Borbón ahorita es el centro de operaciones (haciendo referencia a la actualidad) Borbón es una zona insegura por el sicariato, lo mismo que en San Lorenzo pasa en Borbón, pero en Borbón no se han tomado las medidas cautelares correspondientes, En Borbón hay mutilaciones, muertes, se llevan a las prostitutas, tiene gente armada, Borbón es un problema serio, pero no está muy satanizado y no ha llegado a la dimensión de San Lorenzo, pero si esta eminente el desplazamiento por toda la seguridad que se le ha dado a San Lorenzo por ser frontera viva, se desplazó a Borbón. (Habitante de Limones, Junio de 2011, entrevista).

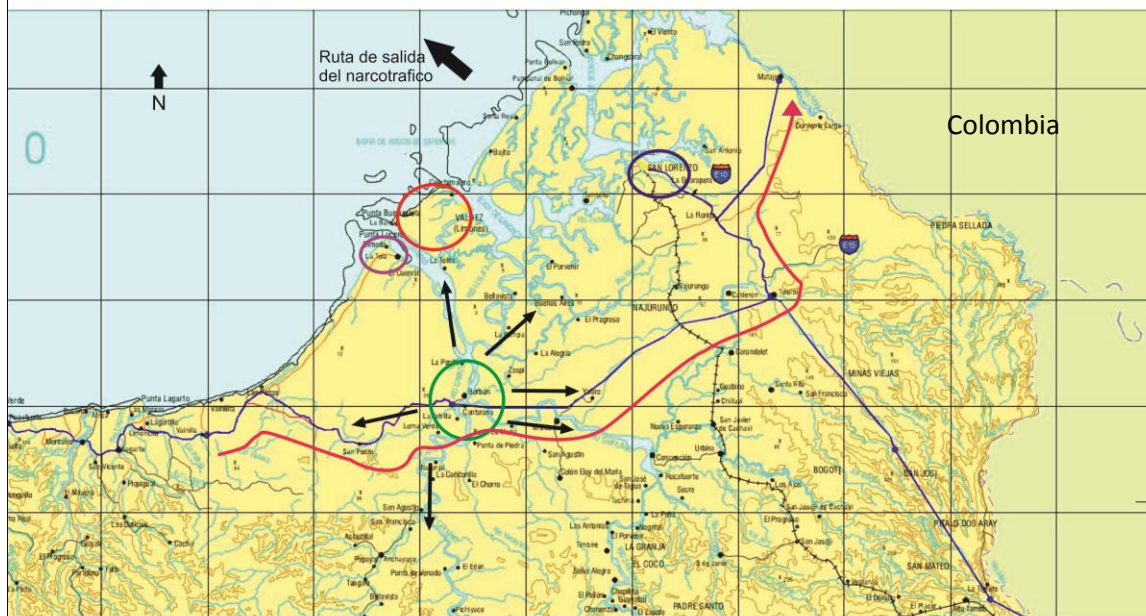
De esta forma se puede ver que la distribución geográfica de la zona norte le permite a la banda sicarial látigo establecerse a plenitud bajo dos nodos, uno de retracción y guarida que es la parroquia de Limones y otro de eje de ejecución de las acciones como lo es Borbón. Limones, al ser geográficamente el punto más apartado de la región y a su vez el hecho de ser una isla en medio del manglar a la cual solo se puede tener acceso por el río o el mar, le permite a la banda sicarial moverse en cualquier dirección, puesto que el manglar une la región costera de los cantones de San Lorenzo y Eloy Alfaro.

Borbón viene siendo como el Santo Domingo de acá, una zona de movilización por los ríos que hay entre Limones, San Lorenzo, etc. Es un centro de movilización en la frontera norte, ahí es donde se moviliza todas las cosas ilegales, si usted viene de Selva Alegre termina de cara a Borbón como zona comercial, si usted viene por el río Onzole y el Cayapas, y por el Santiago también sale a Borbón, de Limones hay lancha a Borbón, de San Lorenzo todos los carros van Borbón, ¿Me entiende? Borbón es un punto de salida inmediato, cualquier emergencia sale por cualquier vía, es una zona comercial en auge, prostitución, altanería, comercio, etc. Todo se maneja en Borbón, de San Lorenzo se desplazaron muchos grupos organizados ilegales a Borbón, (...) desde 2007 se fue convirtiendo Borbón en el centro de movilización y Limones era la guarida. (Habitante de Limones, Junio de 2011, entrevista)

Con el decline de la presencia paramilitar en la región norte de Esmeraldas y específicamente en la ciudad de San Lorenzo se puede ver la continuidad que tuvo en la región norte el sicariato a cargo de la organización Látigo, con la tecnificación alcanzada en su red sicarial y armada que fue proporcionada por los paramilitares colombianos. La organización espacial de la organización sicarial (Mapa 18 )le ha permitido su subsistencia al día de hoy, por lo cual su área de influencia ha seguido siendo toda la región norte de Esmeraldas, haciendo presencia desde el alto San Lorenzo hasta la zona costera y de manglar

**Mapa 18**

Organización Espacial de la banda sicarial Latigo en el Norte de Esmeraldas 2007 - 2011



- Guarida o centro de refugio (Parroquia de Limones)
- Punto de movilidad, o eje de movilidad (Parroquia de Borbon)
- ➔ Rutas de movilidad: vía fluvial a Limones, San Lorenzo, Selva Alegre y Alto San Lorenzo  
vía terrestre: San Lorenzo, Ciudad De esmeraldas, la Tola.
- La tola
- San Lorenzo
- ~ Ruta de Trafico de Armas

**Fuente:** Elaboración propia

## Sicariato, palma aceitera y territorio

La organización Látigo al día de hoy se encuentra ejerciendo el control de la violencia y de la economía ilegal en la región norte de Esmeraldas, ello acompañado de grupos paramilitares colombianos que continúan su presencia en la región pero de manera esporádica. Esto ha permitido que el control del tráfico de gasolina, de armas sea asumido por esta organización, y a su vez son auspiciantes del narcotráfico paramilitar en la región. Al parecer, hay una continuidad de la economía ilegal en la región, así mismo hay un cambio en los actores que ejercen la violencia, puesto que ya no se identifican como únicos actores a los paramilitares, sino que se identifica a los sicarios como los actores que ejercen la violencia en la región (mapa 19) y quienes ejercen los mecanismos de presión para darle continuidad a los intereses terratenientes en la región.

**Mapa 19**



Con el fin de la presencia paramilitar en la Ciudad de San Lorenzo, lo que se dio fue una redistribución del ejercicio y de los actores de la violencia en la región, ello explica por

qué se sigue usando la violencia como mecanismo para la posesión de tierras. Por lo tanto no se dio el fin de la desposesión de tierras a manos de la violencia, esta práctica continua en la región, lo que permite entender el continuo crecimiento que ha tenido la palma aceitera en la región después de 2009 cuando se da el presunto fin del paramilitarismo en la región.

En el año 2007 los cultivos al sur del ferrocarril en el cantón San Lorenzo eran muy pocos, el censo de palma de 2005 muestra que la región sur del Cantón San Lorenzo no mostraba grandes cultivos de palma aceitera, por el contrario todos los cultivos se centraban en la región norte del cantón, o sea, al norte del ferrocarril. A partir de la realización de mapas con los habitantes, se pudo actualizar la información de 2005 sobre los cultivos de palma aceitera en la región:

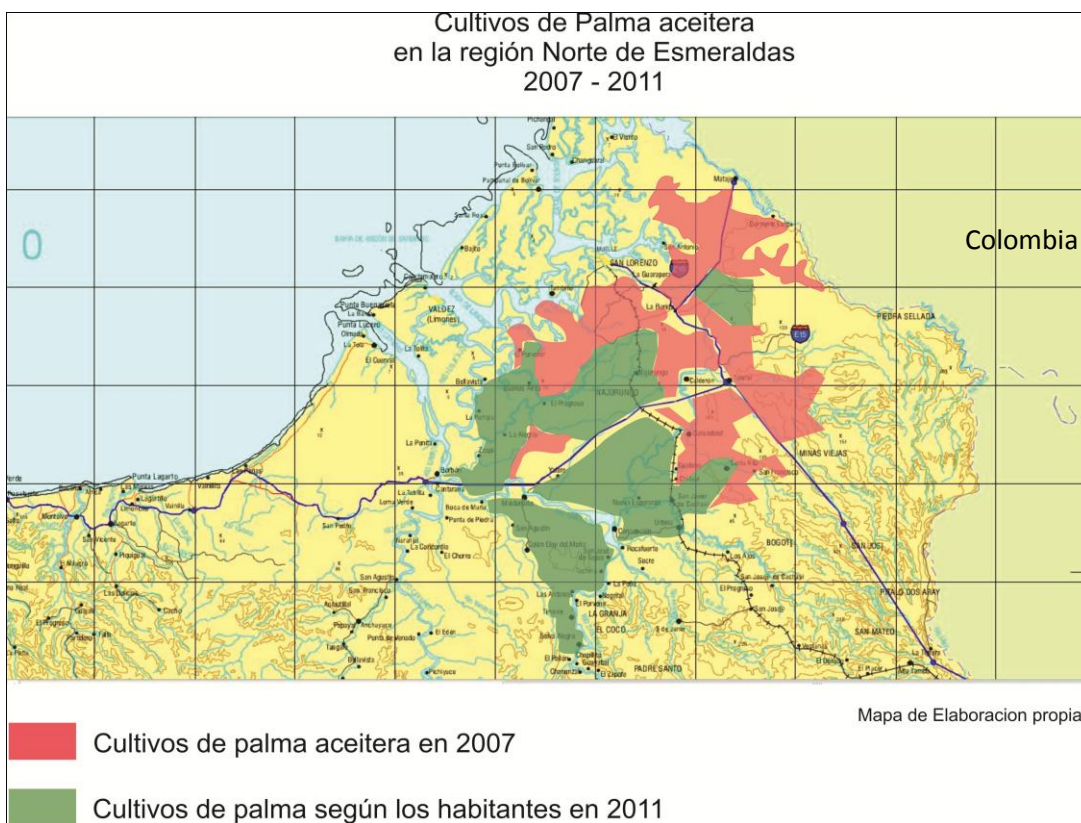
Si usted quiere ver un ejemplo concreto de lo que yo estoy afirmando, se va a San Lorenzo, toma la lanchara que va a Wimby, pasa por la Boca y por todo eso y ahí pasa en medio de pueblos que ya han sido reducidos en esclavitud, donde el pueblo afro que antes era el dueño de todo este territorio, ha sido reducido en los pueblos, vive y hace solo lo que dice la palmera, entonces al reducir el pueblo afro a vivir a lo largo de las carreteras, creadas por las Palmeras. Está reproduciendo en las comunas la misma cosa a lo largo de la carretera que sube a Selva Alegre y en el río, si yo miro de Maldonado por ejemplo, los Durini han comprado de Maldonado hasta las Antonias, toda la orilla, pero ellos no compran toda la orilla, están un poquito más adentro pero se han comprado 5000 Hectáreas de la comuna, cuando por las leyes no se puede comprar, pero ahí los Durini están cerrando el pueblo afro a lo largo del río. (Habitante de Borbón, Abril de 2011, entrevista).

Carondelet ya está rodeado de palma, la gente esta trabajando en la palmera, son esclavos, por la parte de atrás de Santa Rita, en San Francisco un poco, pero hay bosque por esa zona, el caso más grave es Carondelet y la Boca, ya están rodeados, en el Progreso todo eso ya está cerrado por la palma, por todas las esquinas, ahorita había unos que querían venderle a la palmera, y una tierra bien productiva, para lo que quiera, son buenas tierras y la gente quiere vender las tierras. Concepción técnicamente también estaría rodeado en el frente y río abajo (río Santiago), porque

ahí compraron como 1000 hectáreas, y ahí están los Durini, y esos mismos están en Maldonado (Habitante de San Lorenzo, junio de 2011, entrevista).

El mapa (mapa 20) que resulto a 2011 del trabajo con los habitantes de la región norte confirma que geográficamente la palma se ha extendido casi el doble de lo que era en 2007, de esta manera se puede ver que los mecanismos de compra de tierras siguen actuando, ya sea a través de presión o de manera violenta. Por lo tanto el mapa de cultivo de palma en la región se presentaría de la siguiente manera:

**Mapa 20**



**Fuente:** Elaboración propia

Haciendo un ejercicio de cruzar los dos mapas, tanto el de presencia sicarial como el de presencia de cultivos de palma aceitera, se puede ver que la violencia y la ampliación de la palma siguen teniendo el mismo vinculo en la región. La violencia es ejercida a través de grupos sicariales ecuatorianos, así mismo las palmeras hacia los habitantes, dado que la palma aceitera aparece como el único trabajo disponible en la región para los habitantes,

presentándose el confinamiento de los mismo al trabajo en las palmeras, o como los llaman los habitantes de la región, un esclavismo en las palmeras.

El esclavismo presente en la región tal y como lo enunció un habitante de Borbón en el capítulo concerniente a la acumulación por desposesión, da cuenta de que la economía legal, ( palmera) y los medios de producción (esclavismo) se reproducen en los lugares a donde se les confina a la población, por lo cual se les obliga a trabajar en lo único disponible, así se reproduce el capital de la región a través de la palma y a su vez se reproducen los sistemas de explotación y esclavismo propios del sistema capitalista neoliberal. Esta condición de esclavismo se da por los factores geográficos y económicos de la región, y por la falta de presencia del Estado, ya que este no garantiza las condiciones laborales al interior de las palmeras, de ahí que el sistema reproduce el esclavismo sobre las necesidades estructurales de la acumulación de capital que se encuentran sostenidas sobre el patrón de poder racial que se evidencia a lo largo de la región norte de Esmeraldas.

El patrón de poder racial, se potencia a través del continuo ejercicio de la violencia en manos de grupos armados sicariales, paramilitares y a través del capital extractivo que trae la palma aceitera, de esta manera se puede entender el confinamiento y el nuevo esclavismo que sufre la sociedad afro ecuatoriana en la región norte de Esmeraldas. Con la acumulación por desposesión, o la actuación del capitalismo criminal en la región, queda demostrado que el capitalismo neoliberal representado en la palma aceitera atenta contra los territorios comunales y ancestrales, puesto que varias de las comunas conformadas en la región a partir de titulaciones colectivas durante la década de los noventas han perdido buena parte de su territorio. El caso más significativo es el de la comuna rio Santiago – Cayapas, que ha perdido por el rededor de 5000 a10.000 hectáreas, eso quiere decir casi un 30 % de la comuna se ha perdido a manos de la palma aceitera (mapa 21 ).

Por lo tanto la palma aceitera aparece como una atentado al territorio comunal, y con ello como un atentado a las prácticas de vida de las comunidades afrodescendientes en el norte de Esmeraldas. A su vez se puede ver que la violencia es un factor que modifica las prácticas de vida de los habitantes de la región, ya que desde la entrada del paramilitarismo en la región y la conformación y tecnificación de bandas sicariales, se generan nuevos ritmos de vida, todos alrededor del miedo y del sometimiento. El proceso de transformación

de la forma de vida de los habitantes y de las organizaciones sociales en la región ha quedado comprobado desde que se dan los primeros cultivos de palma desde 1993, y con la entrada del paramilitarismo en el 2000, sumando factores como la entrada de las madereras y de las ONG en la región; todos estos factores atentan contra el territorio ancestral y comunal, degenerando las prácticas de vida y llevándolas al esclavismo a manos del capital criminal neoliberal.

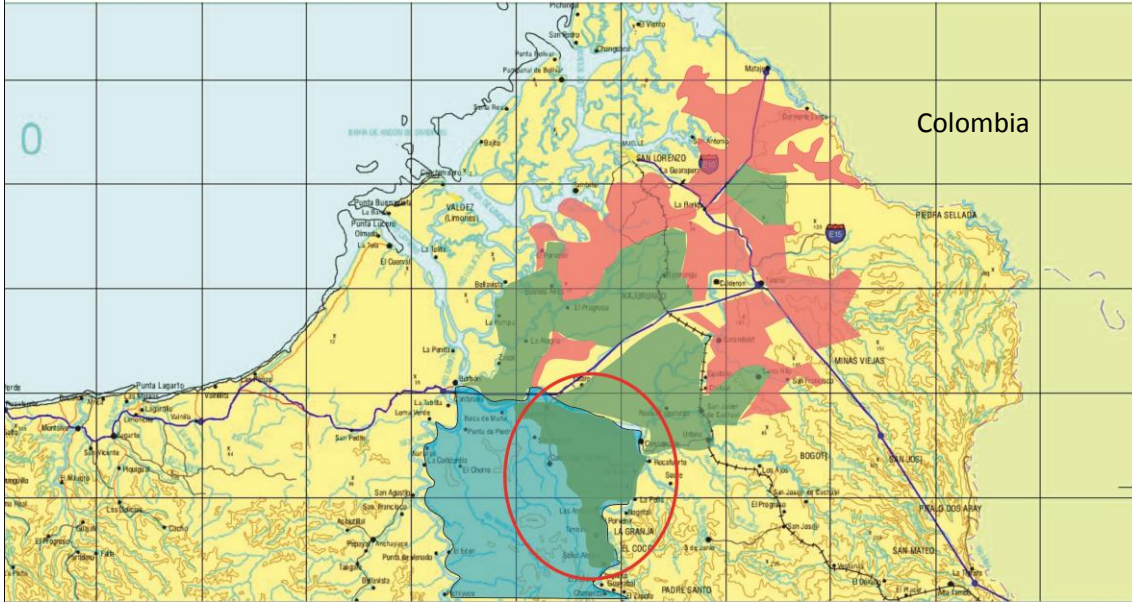
Son varios los factores enunciados que atentan contra el territorio comunal en la región, la violencia, la expansión de la palma aceitera, las madereras, las ONG, la desarticulación del movimiento social. Estos factores se van re articulando bajo nuevos intereses en la región, y todo ello se sigue reproduciendo puesto que la región se encuentra abandonada por el Estado, puesto que la presencia de este se da bajo un doble discurso, reproduciendo así el racismo estructural que ha estado presente en el Estado ecuatoriano y que se potencia con cada actividad ilegal y para- institucional en la región norte de Esmeraldas.

El territorio como la base para la reproducción de la cultura afroesmeraldeña se encuentra afectado por los varios factores mencionados a lo largo de esta investigación, y de la continua reforma de estos factores bajo nuevas mascarar del capitalismo desposesivo, criminal y colonial. Uno de los factores que se encuentra dinamizando una nueva época de violencia en la región es la minería de Oro. El ejercicio de la minería en la región norte se está acompañando de asesinatos y amenazas, con esto se reafirma que el capital criminal sigue actuando en la región ahora bajo una nueva cara, y sigue potenciando la idea de que la periferia racializada puede ser explotada de la manera más despiadada por el capital criminal neoliberal.

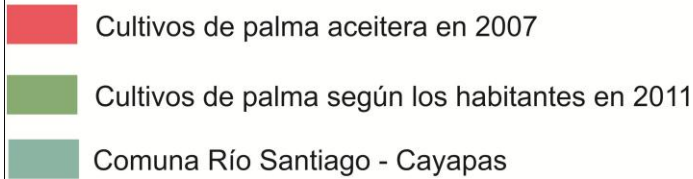


## Mapa 21

Cultivos de Palma aceitera dentro de la Comuna Río Santiago - Cayapas  
en la región Norte de Esmeraldas  
2011



Mapa de Elaboración propia



**Fuente:** Elaboración Propia

### Minería, la continuación de la violencia en el norte de Esmeraldas

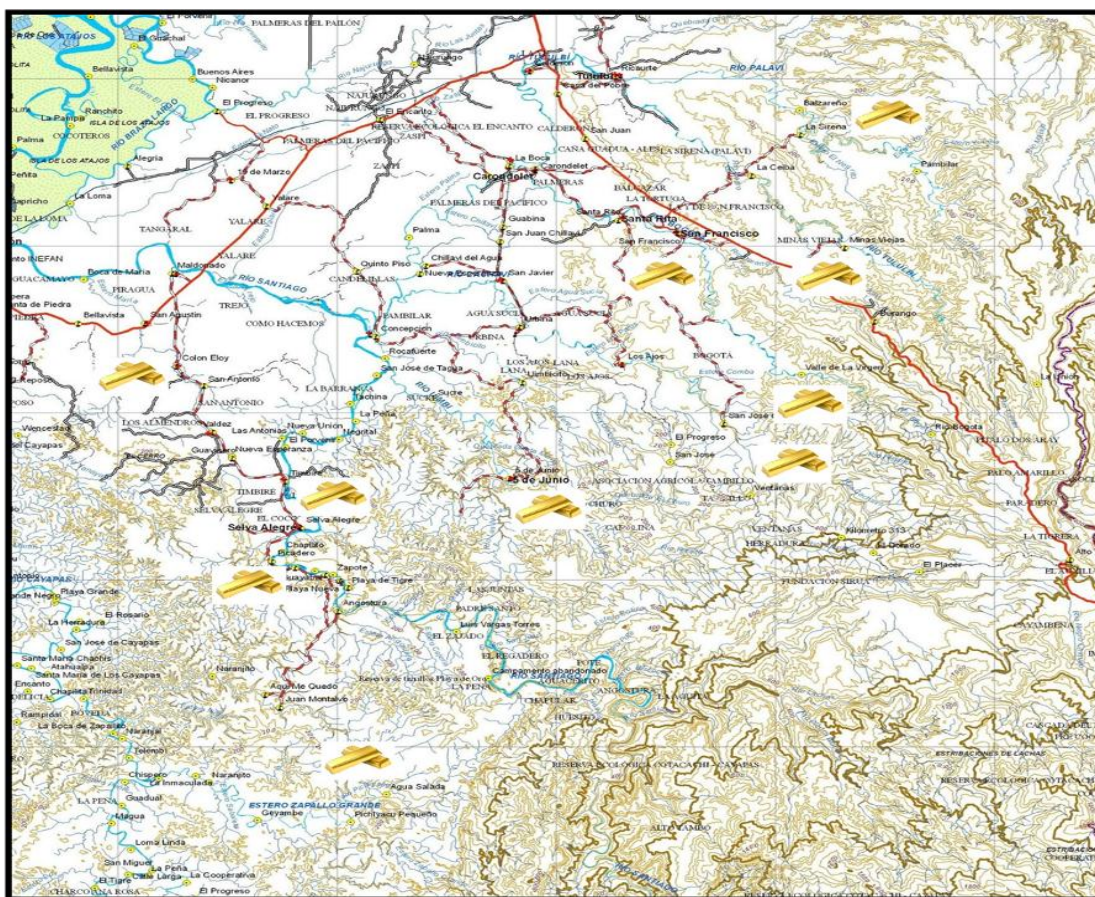
La expansión de la palma aceitera en la región responde a una dinámica de expropiación de la tierra, pero esta no es la única problemática de la región. En la parte alta de los cantones Eloy Alfaro y San Lorenzo en los últimos años se ha dado un aumento sustancial en la extracción ilegal de oro, un habitante de Borbón cuenta con respecto a la minería:

La primera denuncia de veneno en las aguas se hizo en 2010, la comunidad de las Antonias denunció, la defensoría del pueblo de Esmeraldas no hizo nada, hasta el 28 de noviembre del mismo año, cuando la comunidad de San Agustín puso la otra denuncia, ahí se desencadenó todo, se pudo entrar en varios ministerios, ahí se

empujó para que ellos se metieran y hemos conseguido que el juez declare que toda la zona tiene agua envenenada, justamente la respuesta del Estado no está, ¿Por qué no hay respuesta? Se puede afirmar que la cuestión de la minería según el Juez hay 200 frentes de minería, la mayoría de estas son ilegales, el Estado sabe eso, conoce eso y uno se pregunta: ¿Por qué el Estado permite este envenenamiento? Es claro, si yo permito que el mismo pueblo se envenene es porque quiero eliminar a este pueblo, es triste decir esto, pero uno se pregunta, ¿si yo tengo una denuncia de que estos ríos están envenenados “yo” Estado debo intervenir? Si sigo lo que proclama la Constitución inmediatamente tengo que intervenir, hasta hoy no ha intervenido, las minas siguen abiertas. (Este testimonio se dio antes de la acción armada que Hizo el estado Ecuatoriano en Mayo de 2011 para acabar con la minería ilegal) El otro día yo estuve en Picadero se estaba abriendo un frente, cuando desde un mes la orden del juez es que tienen que cerrar todo, y está a dos kilómetros de una base militar, entonces ahí se entienden muchas cosas.(...) la visión es catastrófica si el gobierno no paraliza las minas, deja envenenar al pueblo y está claro que no está interviniendo, el del petróleo que no dialoga para nada, y se está fomentando para que se siembre cada día más la palma. Entonces quiere decir que hay un proyecto concreto, en el que se quiere eliminar el pueblo en el campo para reducirlo en los pueblos, o para que se vayan (Habitante de Borbón, marzo de 2011, entrevista).

La actividad minera en la región norte de la provincia de Esmeraldas “se ha concentrado, principalmente, en 9 ríos y esteros de la cuenca Santiago – Cayapas: Tululbí, Palabí, Cachaví, Bogotá, Huimbicito, Santiago, María, Zabaleta y Zapallito.” (PUCESE 2011: 32) con lo cual se ha afectado a las zonas de manglar, a su vez a la fauna y a los habitantes que allí se encuentran. Las zonas mineras se pueden dividir en parroquias beneficiadas y perjudicadas. Las beneficiadas son aquellas que obtienen una ganancia directa por la extracción, pero, las comunidades afectadas son las que sufren las repercusiones ambientales río abajo por la extracción del oro. En el siguiente mapa (mapa 22) se puede ubicar la zona y las parroquias donde se ubica la extracción aurífera y los ríos por los cuales se propaga el desastre ambiental de la minería y por lo tanto las parroquias afectadas.

## Mapa 22. Zonas de explotación minera



**Fuente:** CID – PUCESE, 2011

Las zonas mineras se ubican en las partes altas de los cantones Eloy Alfaro y San Lorenzo (parte media del mapa) en los municipios de “Valdés, Colón Eloy, Timbiré, Las Antonias, Selva Alegre, Playa Nueva, Zapote, Playa Tigre, Angostura, Juan Montalvo, Wimbí, San Javier de Cachaví, San Francisco del Bogotá, Santa Rita, Valle de la Virgen, La Sirena, Alto Tambo y Minas Viejas.” (PUCESE 2011: 33). Por el otro lado se encuentran las comunidades afectadas ambientalmente por la contaminación de los ríos como son: “Borbón (ciudad), Santa María, Atahualpa, Trinidad, Pichiyacu Grande, El Edén, Playa Grande, Santa Rosa de los Éperas, San Agustín, Maldonado, Aquí me quedo, San Javier de Cachaví, La Concepción, La Boca, Ricaurte y La Ceiba”(PUCESE 2011: 34).

En este sentido se puede ver que la problemática minera no solo se da a niveles ambientales, y sociales, varios dirigentes de la región denuncian amenazas por oponerse a

la extracción del oro en la región puesto que esta repercute en el deterioro ambiental y la contaminación de las aguas. Estas amenazas comprometen las vidas de las personas que han visto cambiar el panorama ambiental y social en la zona, y es precisamente los altos grados de contaminación en los ríos y de destrucción en el ambiente que ha ocasionado que gente de la región se movilice en contra de la minería, pero estas movilizaciones no son suficientes contra la maquinaria ilegal que esconde la minería en la región norte de Esmeraldas.

Varios habitantes de la región afirman que los frentes mineros que actúan en la región son apoyados o patrocinados por grupos armados ilegales colombianos o, según los habitantes, por grupos de narcotraficantes colombianos, de ahí se entiende porque el Estado ecuatoriano ante esta situación reacciona de manera militar a mediados de mayo del presente año. Un habitante afirma que:

Ellos (los narcotraficantes) fueron los que empezaron primero por aquí a hacer eso de la minería, por eso fue que los militares hicieron esas actuaciones por lo que vieron presencia de gente armada, porque el ejército para hacer algo tiene que hacer primero sus investigaciones, me imagino yo, estoy seguro de que vieron presencia de guerrilleros dentro de las mineras. Y, si tenían fusiles, porque después de que volaron las maquinas en una casa tenían un fusil que me lo estaban ofreciendo, y ¿yo para que quiero eso?, es que ¿acaso yo soy guerrillero? Ese fenómeno de la minería tiene aquí como unos cuatro años. (Habitante de San Lorenzo, junio de 201, entrevista)

En esta región no es ajena la afirmación de este habitante, en varias visitas a la región; se hacía visible la hipótesis de que los grupos guerrilleros y paramilitares colombianos eran los que daban el dinero y la maquinaria para la extracción del oro en la región, todo ello en colaboración con bandas sicariales que actúan en la región, reductos de la banda sicarial “látigo”, entre otras.

De esta manera se puede entender cómo la minería se volvió un negocio tan rentable, puesto que de alguna manera la presencia de dineros ilegales y de narcotráfico en la región permitían que el negocio fuese rentable tanto para quienes extraían el oro como para quienes se beneficiaban de él. Se ve como se conforma una nueva institucionalidad

ilegal que suple al Estado ecuatoriano en la región, que brinda garantías económicas que no brinda el Estado, esta idea es clara en los habitantes de la región. Cada vez que se pregunta por la presencia del Estado ecuatoriano, la gente contesta que allí no existe. De ahí que las mineras suplan al Estado en ciertos ámbitos tanto de coacción (para-institucionalidad) como de gestión y de brindar garantías:

Las mineras han ofertado a la comunidad (tanto para la entrada como para la legitimación de su operación) variadas obras de servicios básicos (agua), sociales (escuela, salud), hidráulicas (desvío de ríos), infraestructura (casas parroquiales y de la policía), lugares de esparcimiento, fiestas y celebraciones. Sin embargo, se trata de casos puntuales, de escasa inversión y dependen más de la existencia del socio local o de mineros con arraigo en la zona. En ese sentido, la presencia del socio local permite una mayor reinversión social en la zona. (...)

Las comunidades de la zona presentan una alta vulnerabilidad ante el contexto de violencia y seguridad, a pesar del predominio de las normas comunitarias. La presencia esporádica de grupos armados, la presencia de capital ilegal, de guardias armados de la minería, la actividad de una red de poder y corrupción local, el aumento del ingreso de armas y las amenazas a líderes opositores a la actividad minera, configuran un panorama delicado que respalda las relaciones de poder, ubicando a las comunidades y personas que más sufren la contaminación en una posición de extrema vulnerabilidad (PUCESE 2011: 329).

Posterior a la incursión militar ecuatoriana en la región que termino con 67 máquinas retroexcavadoras que servían para la extracción de oro, la presencia del Estado ecuatoriano se hizo para entregarle a la gente unos pocos utensilios de trabajo, botas y sombreros. Lo anterior da cuenta de que el Estado solo hace presencia en determinadas circunstancias, en este sentido el Estado, según los habitantes de la región, está buscando legalizar la minería para que la ejerza el con ayuda de empresas canadienses especializadas en esta actividad. Pero el problema no es la extracción del oro o el ejercicio de la minería, el problema es que la práctica minera deteriora el suelo y lo vuelve inservible para el cultivo, además de liberar componentes nocivos para la salud que se encuentran concentrados bajo tierra tal y como lo demuestra la Universidad Católica de Esmeraldas:

Tanto los análisis de agua, sedimentos y biota demuestran que la actividad minera independiente de agregar compuestos tóxicos a la columna de agua como el mercurio que fue evidenciado por SENAGUA, elevan las concentraciones de compuestos potencialmente tóxicos en altas concentraciones que están bajo tierra como en algunos puntos el hierro en la columna de agua y el Arsénico y Aluminio en sedimentos, los que son pasados a la cadena trófica debido a la ingestión forzada de sedimentos por peces del segundo nivel trófico como son las chalas y principalmente las guañas que al carecer de materia orgánica y especies vegetales consumen sedimentos bioacumulando, aluminio principalmente el cual es transferido a consumidores secundarios (predadores) los que inclusive denuncian bioacumulación de mercurio. (PUCESE 2011: 327).

Esta conclusión del estudio del impacto minero en la región muestra que la extracción minera arrojaría al agua aluminio y arsénico que se encuentra acumulado bajo tierra, y que con la extracción minera se liberarían, lo que conllevaría a que los peces que se encuentran en estos ríos consuman estos elementos y, al ser pescados, los transmitan al hombre. A pesar de las advertencias ambientales y de la arremetida militar en la región para acabar con la minería ilegal, los habitantes de la región constatan que la extracción minera ilegal aún se realiza, pero ahora en las horas de la noche, para que de esta manera no sea detectada por los agentes del Estado.

La minería se presenta ahora como el nuevo mecanismo de la desposesión y de la prolongación del racismo, puesto que se ha buscado desde el Estado acabar con ella, pero no se han brindado las garantías sociales y económicas a los habitantes de la región para que no incurran en el trabajo de la minería ilegal administrada por los grupos ilegales. La solución que del gobierno de la “revolución ciudadana” es generar minería sostenible en la región, asesorada por empresas mineras canadienses, esto mejoraría en cierta medida las condiciones socioeconómicas en la región, pero como lo demuestra el estudio de la PUCESE, se atentaría de sobre manera contra el ambiente, lo que haría de la región a futuro una zona estéril, y donde sus habitantes no podrían ni vivir.

Por lo tanto las condiciones estructurales bajo las cuales se potencia el racismo en la región abarcan diferentes formas: la violencia, el cultivo de palma aceitera, la extracción

maderera, la minería, el narcotráfico, el tráfico de gasolina y de gas, etc. Todos estos factores son la muestra de que la región vive una problemática estructural que se encuentra generando desplazamiento de la población afro esmeraldeña y la erradicación de su cultura, y de los territorios comunales, de ahí que la palma aceitera es el factor que se encuentra evidenciando la profunda crisis de la región y es el resultado de la idea extractivista con la cual se le concibió a la región por parte del capital, haciendo provecho del patrón de poder racial que lo estructura, convirtiendo al norte de esmeraldas en una zona extractiva donde se vulnera a la población y donde el Estado no da garantías para la existencia de los habitantes, del territorio y de la cultura afroesmeraldeña.

El racismo se da en varios niveles, el más pronunciado es el de la violencia que hay hacia los habitantes y que va en detrimento de sus prácticas de vida. Es así que la palma aceitera representa la fase más criminal del capital, lo que evidencia que la raza sigue siendo la matriz dinamizadora del capitalismo y ello se evidencia con certeza en su fase criminal, y sigue siendo uno de las bases del racismo del Estado ecuatoriano puesto que hay un descuido y una no presencia de este en la región lo que permite que se siga reproduciendo la violencia y el desplazamiento de la población afroesmeraldeña en el norte de Esmeraldas.

## BIBLIOGRAFIA

- Arboleda, María Victoria, (2005). El contexto Histórico y contemporáneo de la crisis ambiental en Esmeraldas. En: Erika Hanekamp. Quien conspira contra el ambiente. Quito: Abya Yala,
- Ávila, Ariel. (2010). *Conflicto armado en Nariño: reconfiguración del poder regional de los actores armados*. Bogotá: Corporación Nuevo Arcoíris.
- Ávila, Ariel. (2011). Territorio, propiedad de la tierra y conflicto armado en Guaviare, sucre y Nariño. En: Mauricio Romero, *La economía de los paramilitares: redes de corrupción, negocios y política*. Bogotá: Debate.
- Buitron, Ricardo.(2001). *Documento informativo sobre palma Africana, el caso de Ecuador: ¿el paraíso en siete años?*.Alerta No. 91. Ecuador: Acción Ecologica.
- Bunker, Sthepen, Ciccantell Paul. (2006). *Globalization and the race for resources*. Baltimore, US: John Hopkins University Press.
- Carrión, Lucia; Cuvi María. (1985). *La palma africana en el Ecuador: tecnología y expansión empresarial*. Quito: FLACSO - Sede Ecuador.
- Chesnais, Francois. (2001). *La "Nueva Economía": Una Coyuntura favorable al Poder Hegemónico en el Marco de la Mundialización del Capital*, Mayo de 2001, Documento de internet.
- CORPONARIÑO, (2008) *Informe*. En: Revista Hechos del Callejón. Edición No 33. PNUD, Marzo.
- Duncan, Gustavo. (2005). *Del campo a la ciudad en Colombia. La infiltración urbana de los señores de la guerra*. DOCUMENTO CEDE 2005-2. ISSN 1657-7191 Edición Electrónica.



- Dussel, Enrique. (2001). *Eurocentrismo y modernidad*, En: Mignolo Walter, *Capitalismo y geopolítica del conocimiento: el eurocentrismo y la filosofía de la liberación en el debate intelectual contemporánea*, Buenos Aires, AR: Ediciones del Signo.
- Escobar, Arturo. *The ‘‘Problem of Nature’’ Revisited: History and Anthropology*. En:  
<http://www.unc.edu/~aescobar/html/texts.htm>
- Escobar, Arturo. (2008). *Territories of difference: place, movements, life, redes*. Durham: Duke University.
- Estrada, Jairo. (2008) *Capitalismo criminal: ensayos críticos* Bogotá D.C.: Universidad Nacional de Colombia.
- Estrada, Jairo. Coord. (2008). *Capitalismo criminal: ensayos críticos*. Bogotá D.C.: Universidad Nacional de Colombia.
- Forgione, Francesco (2010). *Mafia export: como la ´ndrangheta, la cosa nostra y la camorra han colonizado el mundo*, Barcelona: Anagrama.
- Forero, Jorge (2010). *Estado, sicariato y crimen organizado: el caso de la pacificación de Medellín*. Ponencia presentada en el II Congreso latinoamericano y caribeño de ciencias sociales, FLACSO - Mexico,
- Fradejas Alonzo, (2008) Alberto. *Caña de azúcar y palma africana: combustibles para un nuevo ciclo de acumulación y dominio en Guatemala*. Guatemala: CONGOOP.
- Franco Vilma, Restrepo Diego (2011). *Empresarios palmeros, poderes de factoy despojo de tierras en el bajo Atrato*. En: Mauricio Romero, *La economía de los paramilitares: redes de corrupción, negocios y política*. Bogotá: Debate.
- García, Juan, Walsh, Catherine (2010). *Derechos, territorio ancestral y pueblo afroesmeraldeño*. Bogotá: ILSA.

- García, Juan Ed. (2010) *Territorios, territorialidad y desterritorialización: un ejercicio pedagógico para reflexionar sobre los territorios ancestrales*. Ecuador: Altotropico.
- Gayraud, Jean-FRANCOIS. (2005). *El G9 de las mafias en el mundo: geopolítica del crimen organizado*. Barcelona: Tendencias.
- Gestoso, Graciela Singer (2006). *Periferia 'disputada' en el Levante durante la dinastía XVIII egipcia*. Iberia: Revista de la Antigüedad, N° 9.
- Grosfoguel, Ramon, (2006). *Del final del sistema-mundo capitalista hacia un nuevo sistema histórico alternativo: la utopística de Immanuel Wallerstein*. En: Revista Nomadas, No. 25. Octubre, Colombia: Universidad Central.
- Hoffmann, Odile (2007) *Comunidades negras en el Pacífico colombiano: innovaciones y dinámicas étnicas*. Quito: Instituto Francés de Estudios Andinos (IFEA): Institut de recherche pour le développement (IRD): Abya-Yala.
- Harvey, David. (2007). *Espacios del capital: hacia una geografía crítica*. Madrid, ES: Akal.
- Harvey, David. (1998). *La condición de la postmodernidad*. Buenos Aires: Amorrortu,
- Harvey, David. (2007) *El nuevo imperialismo*. Madrid, ES: Akal.
- Harvey, David. (2005) *El nuevo Imperialismo: Acumulación por desposesión*. En: Socialist Register. Buenos Aires: CLACSO.
- Hazlewood, Juliane A. (2010) *Más allá de la crisis económica: CO2liannismo y geografías de la esperanza*. En: Revista Iconos, Numero 36, Quito.
- INREDH. (2008). *Fronteras en el Limbo: El Plan Colombia en el Ecuador*. Ecuador, INREDH Diciembre.
- Internacional Crisis Group. (2007). *Los nuevos grupos armados de Colombia*. Informe sobre América Latina N°20 – 10 de mayo,

- Jaramillo, Marco (1981). *Diagnóstico SOCIO-económico de la PROVINCIA de Esmeraldas*. Otavalo, Ecuador: Instituto Otavaleño de Antropología.
- Jiménez M, (2009) Carolina. *La nueva geografía productiva y la resignificación de la naturaleza*. En: Políticas públicas en sistemas críticos: el caso latinoamericano. Grupo de Investigación Gestión y Políticas Públicas Territoriales: Universidad Nacional de Colombia. Sede Medellín.
- Kats, Claudio. (1999). *Discutiendo la Mundialización*. Razón y Revolución No 5.
- Le Billon, Philippe, ed. (2005) *The geopolitics of resource wars: resource dependence, governance and violence*, Nueva York, US: Frank Cass.
- Human rights everywhere. (2004). Diócesis de Quibdó. Mingorance, Fidel; minelli, Flaminia; Ledu, Hélène. *El cultivo de Palma Africana en el Chocó*. Legalidad ambiental, territorial y derechos humanos.
- Medina Gallego, Carlos (2008). *El narco-paramilitarismo Lógicas y procesos en el desarrollo de un capitalismo criminal*. En: Estrada, Jairo. Coord. *Capitalismo criminal: ensayos críticos*. Bogotá D.C.: Universidad Nacional de Colombia.
- Mingorance Fidel, Flaminia MIInelli, Helene Ledu, (2004). *El cultivo de la Palma Africana en el Choco: Legalidad Ambiental, Territorial y Derechos Humanos*. Human Right Everywhere, Colombia: Diócesis de Quibdo.
- Naím, Moisés (2006). *Ilícito: como traficantes, contrabandistas y piratas están cambiando el mundo*. Barcelona: Bogotá: Random House Mondadori: Debate.
- Ojeda, Lautaro. (2000). *La descentralización en el Ecuador: avatares de un proceso inconcluso*. Ecuador: Abya-Yala.
- PUCESE. (2011). *Análisis de los impactos y conflictos provenientes de la actividad aurífera en la zona norte de la provincia de Esmeraldas para la construcción de*

- paz en las comunidades afectadas*. Centro de Investigación y Desarrollo, Esmeraldas: Pontificia Universidad Católica del Ecuador Sede Esmeraldas.
- Quijano, Anibal y Wallerstein, Immanuel (1992). *Americanity as a concept, or the Americas in the modern world – system*. Duke
- Quijano, Anibal, (2000). *Colonialidad del poder, eurocentrismo y America latina*. En: Lander, Edgardo, *La colonialidad del saber: eurocentrismo y ciencias sociales. Perspectivas latinoamericanas*. Caracas, FACES-UVCIESALC.
- Rapoport center. (2009). *Territorios olvidados, derechos incumplidos: afroecuatorianos en áreas rurales y su lucha por tierra, igualdad y seguridad*. Rapoport center..
- Rivera V., Fredy, (1986). *Campesinado y organización en Esmeraldas*. Quito: CAAP.
- Romero Mauricio, Angelica Arias (2008). *Seguridad Democrática y corrupción*. Revista Arcanos. Numero 14, año 11. Bogotá. Diciembre.
- Romero, Mauricio. (2003). *Pramilitares y Autodefensas 1982- 2003*. Grandes Temas. Colombia: Planeta.
- Rueda Rocio, (2005). *La crónica de Miguel Cabello Balboa: evangelización y reducción de los negros de Esmeraldas y el proyecto económico de la Audiencia de Quito, siglos XVI-XVII*. En: O'Phelan Godoy, Scarlett, ed. ; *Passeurs, mediadores culturales y agentes de la primera globalización en el mundo ibérico, siglos XVI-XIX*, Lima, PE: Pontificia Universidad Católica del Perú, Instituto Riva Agüero,
- Soto, Martha et. al. (2007). *El poder para ¿qué?: las plantaciones de palma africana, los regímenes del terror, el cartel de la gasolina, empresas e inversiones, cultivos de coca*. Intermedio Editores.
- Traverso, Marta (1998). *La identidad nacional en el Ecuador*. Quito: Abya-Yala,

Wallerstein, Immanuel. (1974) *The modern world-system*. San Diego, USA: Academic Press.

Wallerstein, Emmanuel, (1991). Etienne Balibar. *Raza, Nación y Clase*. Madrid: IEPALA.

Whitten, Norman (1999). “Los paradigmas mentales de la conquista y el nacionalismo: La formación de los conceptos de las ‘razas’ y la transformación del racismo” en Emma Cervone (ed.). *Ecuador racista: imágenes e identidades*. Quito: FLACSO,

WRM (Movimiento Mundial por los Bosques Tropicales), (2001). *El amargo fruto de la palma aceitera: despojo y deforestación*. Uruguay,

WRM (Movimiento Mundial por los Bosques Tropicales), (2006). *Palma Aceitera de la cosmética al biodiesel: La colonización continúa*, Uruguay,

## ENTREVISTAS

Entrevistas realizadas a habitantes de las parroquias de Esmeraldas entre enero y junio de 2011, por motivos de seguridad no se publicaran sus nombres.

Habitante de Borbón Marzo de 2011

Habitante de San Lorenzo, Marzo 2011

Habitante de San Lorenzo, Febrero de 2011

Habitante de Borbón, Abril de 2011

Dirigenta Afro-ecuatoriana, febrero de 2011

Habitante de Esmeraldas, febrero de 2011

Habitante de San Lorenzo, Abril de 2011

Habitante de Esmeraldas, Marzo de 2011

Habitante de Limones, Junio de 2011

Habitante de San Lorenzo, Junio de 2011